



Podgląd zawartości pliku GML

Informacje o pliku

Nazwa jednostki i identyfikator TERYT: **Pyskowice (240502) / Powiat gliwicki / ŚLĄSKIE**

Typ aktu planowania przestrzennego: **plan ogólny gminy (POG)**

Zawartość: **akt planowania przestrzennego lub zbiór aktów planowania przestrzennego**

Raport walidacji pliku

✓ Dane w pliku są zgodne ze schematem aplikacyjnym oraz specyfikacją danych

Walidator wersja: 3.4.0

Plik o idIIP = PL.ZIPPZP.10035_240502-POG_1POG_20240125T000000 w dniu 29.11.2024 jest zgodny ze schematem aplikacyjnym GML Planowanie przestrzenne 2.0 oraz specyfikacją danych.

Adres serwisu: <https://www.gov.pl/zagospodarowanieprzestrzenne>

Adres usługi walidacji: https://aplikacje.gov.pl/app/gov_xml_validator

Zawartość pliku

Dokument zawiera:

Akty planowania przestrzennego: 1

Dokumenty formalne: 1

Strefy planistyczne: 269

Informacje ogólne o pliku GML:

Akt planowania przestrzennego

akt planowania przestrzennego	PL.ZIPPZP.10035_240502-POG_1POG_20240125T000000
identyfier	https://www.gov.pl/zagospodarowanieprzestrzenne/app/AktPlanowaniaPrzestrzennego/PL.ZIPPZP.10035/240502-POG/1POG/20240125T000000
przestrzen nazw	PL.ZIPPZP.10035/240502-POG
lokalny id	1POG
wersja id	20240125T000000
poczatek wersji obiektu	2024-01-25T00:00
tytul	Uchwała nr LXV/608/2024 Rady Miejskiej w Pyskowicach z dnia 25 stycznia 2024 r. w sprawie przystąpienia do sporządzenia planu ogólnego miasta Pyskowice
tytul alternatywny	POG LXV/608/2024
obowiazuje od	2024-01-25
obowiazuje do	obecnie
typ planu	plan ogólny gminy https://www.gov.pl/static/zagospodarowanieprzestrzenne/codelist/TypAktuPlanowaniaPrzestrzennegoKod/planOgolnyGminy
poziom hierarchii	lokalny https://inspire.ec.europa.eu/codelist/LevelOfSpatialPlanValue/local
status	w opracowaniu https://inspire.ec.europa.eu/codelist/ProcessStepGeneralValue

[/elaboration](#)

układ odniesienia przestrzennego

[EPSG 2177 \(PL - 2000 - 6\)](#)

zasieg przestrzenny



dokument uchwalajacy

<https://www.gov.pl/zagospodarowanieprzestrzenne/app/DokumentFormalny/PL.ZIPPZP.10035/240502-POG/POG01>

wydzialenie planistyczne

<https://www.gov.pl/zagospodarowanieprzestrzenne/app/StrefaPlanistyczna/PL.ZIPPZP.10035/240502-POG/1POG-14SK/20241129T050835>

wydzialenie planistyczne

<https://www.gov.pl/zagospodarowanieprzestrzenne/app/StrefaPlanistyczna/PL.ZIPPZP.10035/240502-POG/1POG-9SK/20241129T050835>

wydzialenie planistyczne

<https://www.gov.pl/zagospodarowanieprzestrzenne/app/StrefaPlanistyczna/PL.ZIPPZP.10035/240502-POG/1POG-6SK/20241129T050835>

wydzialenie planistyczne

<https://www.gov.pl/zagospodarowanieprzestrzenne/app/StrefaPlanistyczna/PL.ZIPPZP.10035/240502-POG/1POG-8SK/20241129T050835>

wydzialenie planistyczne

<https://www.gov.pl/zagospodarowanieprzestrzenne/app/StrefaPlanistyczna/PL.ZIPPZP.10035/240502-POG/1POG-15SK/20241129T050835>

wydzialenie planistyczne

<https://www.gov.pl/zagospodarowanieprzestrzenne/app/StrefaPlanistyczna/PL.ZIPPZP.10035/240502-POG/1POG-17SO/20241129T050835>

wydzialenie planistyczne

<https://www.gov.pl/zagospodarowanieprzestrzenne/app/StrefaPlanistyczna/PL.ZIPPZP.10035/240502-POG/1POG-8SN/20241129T050835>

wydzialenie planistyczne

<https://www.gov.pl/zagospodarowanieprzestrzenne/app/StrefaPlanistyczna/PL.ZIPPZP.10035/240502-POG/1POG-14SP/20241129T050835>

wydzialenie planistyczne

<https://www.gov.pl/zagospodarowanieprzestrzenne/app/StrefaPlanistyczna/PL.ZIPPZP.10035/240502-POG/1POG-75SO/20241129T050835>

wydzialenie planistyczne

<https://www.gov.pl/zagospodarowanieprzestrzenne/app/StrefaPlanistyczna/PL.ZIPPZP.10035/240502-POG/1POG-9SO/20241129T050835>

wydzialenie planistyczne

<https://www.gov.pl/zagospodarowanieprzestrzenne/app/StrefaPlanistyczna/PL.ZIPPZP.10035/240502-POG/1POG-2SN/20241129T050835>

wydzialenie planistyczne

<https://www.gov.pl/zagospodarowanieprzestrzenne/app/StrefaPlanistyczna/PL.ZIPPZP.10035/240502-POG/1POG-16SK/20241129T050835>

wydziałenie planistyczne	https://www.gov.pl/zagospodarowanieprzestrzenne/app/StrefaPlanistyczna/PL.ZIPPZP.10035/240502-POG/1POG-41SO/20241129T050835
wydziałenie planistyczne	https://www.gov.pl/zagospodarowanieprzestrzenne/app/StrefaPlanistyczna/PL.ZIPPZP.10035/240502-POG/1POG-22SK/20241129T050835
wydziałenie planistyczne	https://www.gov.pl/zagospodarowanieprzestrzenne/app/StrefaPlanistyczna/PL.ZIPPZP.10035/240502-POG/1POG-23SK/20241129T050835
wydziałenie planistyczne	https://www.gov.pl/zagospodarowanieprzestrzenne/app/StrefaPlanistyczna/PL.ZIPPZP.10035/240502-POG/1POG-24SK/20241129T050835
wydziałenie planistyczne	https://www.gov.pl/zagospodarowanieprzestrzenne/app/StrefaPlanistyczna/PL.ZIPPZP.10035/240502-POG/1POG-13SO/20241129T050835
wydziałenie planistyczne	https://www.gov.pl/zagospodarowanieprzestrzenne/app/StrefaPlanistyczna/PL.ZIPPZP.10035/240502-POG/1POG-3SK/20241129T050835
wydziałenie planistyczne	https://www.gov.pl/zagospodarowanieprzestrzenne/app/StrefaPlanistyczna/PL.ZIPPZP.10035/240502-POG/1POG-7SK/20241129T050835
wydziałenie planistyczne	https://www.gov.pl/zagospodarowanieprzestrzenne/app/StrefaPlanistyczna/PL.ZIPPZP.10035/240502-POG/1POG-2SK/20241129T050835
wydziałenie planistyczne	https://www.gov.pl/zagospodarowanieprzestrzenne/app/StrefaPlanistyczna/PL.ZIPPZP.10035/240502-POG/1POG-4SK/20241129T050835
wydziałenie planistyczne	https://www.gov.pl/zagospodarowanieprzestrzenne/app/StrefaPlanistyczna/PL.ZIPPZP.10035/240502-POG/1POG-5SK/20241129T050835
wydziałenie planistyczne	https://www.gov.pl/zagospodarowanieprzestrzenne/app/StrefaPlanistyczna/PL.ZIPPZP.10035/240502-POG/1POG-1SK/20241129T050835
wydziałenie planistyczne	https://www.gov.pl/zagospodarowanieprzestrzenne/app/StrefaPlanistyczna/PL.ZIPPZP.10035/240502-POG/1POG-32SO/20241129T050835
wydziałenie planistyczne	https://www.gov.pl/zagospodarowanieprzestrzenne/app/StrefaPlanistyczna/PL.ZIPPZP.10035/240502-POG/1POG-5SN/20241129T050835
wydziałenie planistyczne	https://www.gov.pl/zagospodarowanieprzestrzenne/app/StrefaPlanistyczna/PL.ZIPPZP.10035/240502-POG/1POG-29SO/20241129T050835
wydziałenie planistyczne	https://www.gov.pl/zagospodarowanieprzestrzenne/app/StrefaPlanistyczna/PL.ZIPPZP.10035/240502-POG/1POG-66SO/20241129T050835
wydziałenie planistyczne	https://www.gov.pl/zagospodarowanieprzestrzenne/app/StrefaPlanistyczna/PL.ZIPPZP.10035/240502-POG/1POG-10SO/20241129T050835
wydziałenie planistyczne	https://www.gov.pl/zagospodarowanieprzestrzenne/app/StrefaPlanistyczna/PL.ZIPPZP.10035/240502-POG/1POG-37SO/20241129T050835

wydziałenie planistyczne	https://www.gov.pl/zagospodarowanieprzestrzenne/app/StrefaPlanistyczna/PL.ZIPPZP.10035/240502-POG/1POG-33SO/20241129T050835
wydziałenie planistyczne	https://www.gov.pl/zagospodarowanieprzestrzenne/app/StrefaPlanistyczna/PL.ZIPPZP.10035/240502-POG/1POG-38SO/20241129T050835
wydziałenie planistyczne	https://www.gov.pl/zagospodarowanieprzestrzenne/app/StrefaPlanistyczna/PL.ZIPPZP.10035/240502-POG/1POG-39SO/20241129T050835
wydziałenie planistyczne	https://www.gov.pl/zagospodarowanieprzestrzenne/app/StrefaPlanistyczna/PL.ZIPPZP.10035/240502-POG/1POG-53SO/20241129T050835
wydziałenie planistyczne	https://www.gov.pl/zagospodarowanieprzestrzenne/app/StrefaPlanistyczna/PL.ZIPPZP.10035/240502-POG/1POG-65SO/20241129T050835
wydziałenie planistyczne	https://www.gov.pl/zagospodarowanieprzestrzenne/app/StrefaPlanistyczna/PL.ZIPPZP.10035/240502-POG/1POG-74SO/20241129T050835
wydziałenie planistyczne	https://www.gov.pl/zagospodarowanieprzestrzenne/app/StrefaPlanistyczna/PL.ZIPPZP.10035/240502-POG/1POG-51SO/20241129T050835
wydziałenie planistyczne	https://www.gov.pl/zagospodarowanieprzestrzenne/app/StrefaPlanistyczna/PL.ZIPPZP.10035/240502-POG/1POG-28SU/20241129T050835
wydziałenie planistyczne	https://www.gov.pl/zagospodarowanieprzestrzenne/app/StrefaPlanistyczna/PL.ZIPPZP.10035/240502-POG/1POG-1SI/20241129T050835
wydziałenie planistyczne	https://www.gov.pl/zagospodarowanieprzestrzenne/app/StrefaPlanistyczna/PL.ZIPPZP.10035/240502-POG/1POG-9SP/20241129T050835
wydziałenie planistyczne	https://www.gov.pl/zagospodarowanieprzestrzenne/app/StrefaPlanistyczna/PL.ZIPPZP.10035/240502-POG/1POG-30SU/20241129T050835
wydziałenie planistyczne	https://www.gov.pl/zagospodarowanieprzestrzenne/app/StrefaPlanistyczna/PL.ZIPPZP.10035/240502-POG/1POG-10SN/20241129T050835
wydziałenie planistyczne	https://www.gov.pl/zagospodarowanieprzestrzenne/app/StrefaPlanistyczna/PL.ZIPPZP.10035/240502-POG/1POG-18SJ/20241129T050835
wydziałenie planistyczne	https://www.gov.pl/zagospodarowanieprzestrzenne/app/StrefaPlanistyczna/PL.ZIPPZP.10035/240502-POG/1POG-16SJ/20241129T050835
wydziałenie planistyczne	https://www.gov.pl/zagospodarowanieprzestrzenne/app/StrefaPlanistyczna/PL.ZIPPZP.10035/240502-POG/1POG-23SO/20241129T050835
wydziałenie planistyczne	https://www.gov.pl/zagospodarowanieprzestrzenne/app/StrefaPlanistyczna/PL.ZIPPZP.10035/240502-POG/1POG-65SO/20241129T050835
wydziałenie planistyczne	https://www.gov.pl/zagospodarowanieprzestrzenne/app/StrefaPlanistyczna/PL.ZIPPZP.10035/240502-POG/1POG-72SO/20241129T050835

wydziałenie planistyczne	https://www.gov.pl/zagospodarowanieprzestrzenne/app/StrefaPlanistyczna/PL.ZIPPZP.10035/240502-POG/1POG-1SO/20241129T050835
wydziałenie planistyczne	https://www.gov.pl/zagospodarowanieprzestrzenne/app/StrefaPlanistyczna/PL.ZIPPZP.10035/240502-POG/1POG-71SO/20241129T050835
wydziałenie planistyczne	https://www.gov.pl/zagospodarowanieprzestrzenne/app/StrefaPlanistyczna/PL.ZIPPZP.10035/240502-POG/1POG-57SO/20241129T050835
wydziałenie planistyczne	https://www.gov.pl/zagospodarowanieprzestrzenne/app/StrefaPlanistyczna/PL.ZIPPZP.10035/240502-POG/1POG-34SJ/20241129T050835
wydziałenie planistyczne	https://www.gov.pl/zagospodarowanieprzestrzenne/app/StrefaPlanistyczna/PL.ZIPPZP.10035/240502-POG/1POG-18SW/20241129T050835
wydziałenie planistyczne	https://www.gov.pl/zagospodarowanieprzestrzenne/app/StrefaPlanistyczna/PL.ZIPPZP.10035/240502-POG/1POG-3SO/20241129T050835
wydziałenie planistyczne	https://www.gov.pl/zagospodarowanieprzestrzenne/app/StrefaPlanistyczna/PL.ZIPPZP.10035/240502-POG/1POG-81SO/20241129T050835
wydziałenie planistyczne	https://www.gov.pl/zagospodarowanieprzestrzenne/app/StrefaPlanistyczna/PL.ZIPPZP.10035/240502-POG/1POG-6SP/20241129T050835
wydziałenie planistyczne	https://www.gov.pl/zagospodarowanieprzestrzenne/app/StrefaPlanistyczna/PL.ZIPPZP.10035/240502-POG/1POG-3SZ/20241129T050835
wydziałenie planistyczne	https://www.gov.pl/zagospodarowanieprzestrzenne/app/StrefaPlanistyczna/PL.ZIPPZP.10035/240502-POG/1POG-5SI/20241129T050835
wydziałenie planistyczne	https://www.gov.pl/zagospodarowanieprzestrzenne/app/StrefaPlanistyczna/PL.ZIPPZP.10035/240502-POG/1POG-44SO/20241129T050835
wydziałenie planistyczne	https://www.gov.pl/zagospodarowanieprzestrzenne/app/StrefaPlanistyczna/PL.ZIPPZP.10035/240502-POG/1POG-19SN/20241129T050835
wydziałenie planistyczne	https://www.gov.pl/zagospodarowanieprzestrzenne/app/StrefaPlanistyczna/PL.ZIPPZP.10035/240502-POG/1POG-17SN/20241129T050835
wydziałenie planistyczne	https://www.gov.pl/zagospodarowanieprzestrzenne/app/StrefaPlanistyczna/PL.ZIPPZP.10035/240502-POG/1POG-16SN/20241129T050835
wydziałenie planistyczne	https://www.gov.pl/zagospodarowanieprzestrzenne/app/StrefaPlanistyczna/PL.ZIPPZP.10035/240502-POG/1POG-15SN/20241129T050835
wydziałenie planistyczne	https://www.gov.pl/zagospodarowanieprzestrzenne/app/StrefaPlanistyczna/PL.ZIPPZP.10035/240502-POG/1POG-18SN/20241129T050835
wydziałenie planistyczne	https://www.gov.pl/zagospodarowanieprzestrzenne/app/StrefaPlanistyczna/PL.ZIPPZP.10035/240502-POG/1POG-4SI/20241129T050835

wydziałenie planistyczne	https://www.gov.pl/zagospodarowanieprzestrzenne/app/StrefaPlanistyczna/PL.ZIPPZP.10035/240502-POG/1POG-21SJ/20241129T050835
wydziałenie planistyczne	https://www.gov.pl/zagospodarowanieprzestrzenne/app/StrefaPlanistyczna/PL.ZIPPZP.10035/240502-POG/1POG-22SJ/20241129T050835
wydziałenie planistyczne	https://www.gov.pl/zagospodarowanieprzestrzenne/app/StrefaPlanistyczna/PL.ZIPPZP.10035/240502-POG/1POG-13SJ/20241129T050835
wydziałenie planistyczne	https://www.gov.pl/zagospodarowanieprzestrzenne/app/StrefaPlanistyczna/PL.ZIPPZP.10035/240502-POG/1POG-11SJ/20241129T050835
wydziałenie planistyczne	https://www.gov.pl/zagospodarowanieprzestrzenne/app/StrefaPlanistyczna/PL.ZIPPZP.10035/240502-POG/1POG-9SU/20241129T050835
wydziałenie planistyczne	https://www.gov.pl/zagospodarowanieprzestrzenne/app/StrefaPlanistyczna/PL.ZIPPZP.10035/240502-POG/1POG-8SU/20241129T050835
wydziałenie planistyczne	https://www.gov.pl/zagospodarowanieprzestrzenne/app/StrefaPlanistyczna/PL.ZIPPZP.10035/240502-POG/1POG-10SJ/20241129T050835
wydziałenie planistyczne	https://www.gov.pl/zagospodarowanieprzestrzenne/app/StrefaPlanistyczna/PL.ZIPPZP.10035/240502-POG/1POG-4SP/20241129T050835
wydziałenie planistyczne	https://www.gov.pl/zagospodarowanieprzestrzenne/app/StrefaPlanistyczna/PL.ZIPPZP.10035/240502-POG/1POG-8SJ/20241129T050835
wydziałenie planistyczne	https://www.gov.pl/zagospodarowanieprzestrzenne/app/StrefaPlanistyczna/PL.ZIPPZP.10035/240502-POG/1POG-5SU/20241129T050835
wydziałenie planistyczne	https://www.gov.pl/zagospodarowanieprzestrzenne/app/StrefaPlanistyczna/PL.ZIPPZP.10035/240502-POG/1POG-5SJ/20241129T050835
wydziałenie planistyczne	https://www.gov.pl/zagospodarowanieprzestrzenne/app/StrefaPlanistyczna/PL.ZIPPZP.10035/240502-POG/1POG-6SW/20241129T050835
wydziałenie planistyczne	https://www.gov.pl/zagospodarowanieprzestrzenne/app/StrefaPlanistyczna/PL.ZIPPZP.10035/240502-POG/1POG-26SU/20241129T050835
wydziałenie planistyczne	https://www.gov.pl/zagospodarowanieprzestrzenne/app/StrefaPlanistyczna/PL.ZIPPZP.10035/240502-POG/1POG-8SW/20241129T050835
wydziałenie planistyczne	https://www.gov.pl/zagospodarowanieprzestrzenne/app/StrefaPlanistyczna/PL.ZIPPZP.10035/240502-POG/1POG-13SU/20241129T050835
wydziałenie planistyczne	https://www.gov.pl/zagospodarowanieprzestrzenne/app/StrefaPlanistyczna/PL.ZIPPZP.10035/240502-POG/1POG-9SJ/20241129T050835
wydziałenie planistyczne	https://www.gov.pl/zagospodarowanieprzestrzenne/app/StrefaPlanistyczna/PL.ZIPPZP.10035/240502-POG/1POG-16SP/20241129T050835

wydziałenie planistyczne	https://www.gov.pl/zagospodarowanieprzestrzenne/app/StrefaPlanistyczna/PL.ZIPPZP.10035/240502-POG/1POG-38SU/20241129T050835
wydziałenie planistyczne	https://www.gov.pl/zagospodarowanieprzestrzenne/app/StrefaPlanistyczna/PL.ZIPPZP.10035/240502-POG/1POG-55SO/20241129T050835
wydziałenie planistyczne	https://www.gov.pl/zagospodarowanieprzestrzenne/app/StrefaPlanistyczna/PL.ZIPPZP.10035/240502-POG/1POG-58SO/20241129T050835
wydziałenie planistyczne	https://www.gov.pl/zagospodarowanieprzestrzenne/app/StrefaPlanistyczna/PL.ZIPPZP.10035/240502-POG/1POG-23SP/20241129T050835
wydziałenie planistyczne	https://www.gov.pl/zagospodarowanieprzestrzenne/app/StrefaPlanistyczna/PL.ZIPPZP.10035/240502-POG/1POG-56SO/20241129T050835
wydziałenie planistyczne	https://www.gov.pl/zagospodarowanieprzestrzenne/app/StrefaPlanistyczna/PL.ZIPPZP.10035/240502-POG/1POG-50SO/20241129T050835
wydziałenie planistyczne	https://www.gov.pl/zagospodarowanieprzestrzenne/app/StrefaPlanistyczna/PL.ZIPPZP.10035/240502-POG/1POG-3SP/20241129T050835
wydziałenie planistyczne	https://www.gov.pl/zagospodarowanieprzestrzenne/app/StrefaPlanistyczna/PL.ZIPPZP.10035/240502-POG/1POG-17SJ/20241129T050835
wydziałenie planistyczne	https://www.gov.pl/zagospodarowanieprzestrzenne/app/StrefaPlanistyczna/PL.ZIPPZP.10035/240502-POG/1POG-32SJ/20241129T050835
wydziałenie planistyczne	https://www.gov.pl/zagospodarowanieprzestrzenne/app/StrefaPlanistyczna/PL.ZIPPZP.10035/240502-POG/1POG-2SP/20241129T050835
wydziałenie planistyczne	https://www.gov.pl/zagospodarowanieprzestrzenne/app/StrefaPlanistyczna/PL.ZIPPZP.10035/240502-POG/1POG-3SC/20241129T050835
wydziałenie planistyczne	https://www.gov.pl/zagospodarowanieprzestrzenne/app/StrefaPlanistyczna/PL.ZIPPZP.10035/240502-POG/1POG-2SC/20241129T050835
wydziałenie planistyczne	https://www.gov.pl/zagospodarowanieprzestrzenne/app/StrefaPlanistyczna/PL.ZIPPZP.10035/240502-POG/1POG-60SO/20241129T050835
wydziałenie planistyczne	https://www.gov.pl/zagospodarowanieprzestrzenne/app/StrefaPlanistyczna/PL.ZIPPZP.10035/240502-POG/1POG-52SO/20241129T050835
wydziałenie planistyczne	https://www.gov.pl/zagospodarowanieprzestrzenne/app/StrefaPlanistyczna/PL.ZIPPZP.10035/240502-POG/1POG-82SO/20241129T050835
wydziałenie planistyczne	https://www.gov.pl/zagospodarowanieprzestrzenne/app/StrefaPlanistyczna/PL.ZIPPZP.10035/240502-POG/1POG-78SO/20241129T050835
wydziałenie planistyczne	https://www.gov.pl/zagospodarowanieprzestrzenne/app/StrefaPlanistyczna/PL.ZIPPZP.10035/240502-POG/1POG-27SO/20241129T050835

wydziałenie planistyczne	https://www.gov.pl/zagospodarowanieprzestrzenne/app/StrefaPlanistyczna/PL.ZIPPZP.10035/240502-POG/1POG-25SO/20241129T050835
wydziałenie planistyczne	https://www.gov.pl/zagospodarowanieprzestrzenne/app/StrefaPlanistyczna/PL.ZIPPZP.10035/240502-POG/1POG-23SN/20241129T050835
wydziałenie planistyczne	https://www.gov.pl/zagospodarowanieprzestrzenne/app/StrefaPlanistyczna/PL.ZIPPZP.10035/240502-POG/1POG-62SO/20241129T050835
wydziałenie planistyczne	https://www.gov.pl/zagospodarowanieprzestrzenne/app/StrefaPlanistyczna/PL.ZIPPZP.10035/240502-POG/1POG-76SO/20241129T050835
wydziałenie planistyczne	https://www.gov.pl/zagospodarowanieprzestrzenne/app/StrefaPlanistyczna/PL.ZIPPZP.10035/240502-POG/1POG-11SN/20241129T050835
wydziałenie planistyczne	https://www.gov.pl/zagospodarowanieprzestrzenne/app/StrefaPlanistyczna/PL.ZIPPZP.10035/240502-POG/1POG-54SO/20241129T050835
wydziałenie planistyczne	https://www.gov.pl/zagospodarowanieprzestrzenne/app/StrefaPlanistyczna/PL.ZIPPZP.10035/240502-POG/1POG-19SP/20241129T050835
wydziałenie planistyczne	https://www.gov.pl/zagospodarowanieprzestrzenne/app/StrefaPlanistyczna/PL.ZIPPZP.10035/240502-POG/1POG-13SN/20241129T050835
wydziałenie planistyczne	https://www.gov.pl/zagospodarowanieprzestrzenne/app/StrefaPlanistyczna/PL.ZIPPZP.10035/240502-POG/1POG-7SN/20241129T050835
wydziałenie planistyczne	https://www.gov.pl/zagospodarowanieprzestrzenne/app/StrefaPlanistyczna/PL.ZIPPZP.10035/240502-POG/1POG-1SN/20241129T050835
wydziałenie planistyczne	https://www.gov.pl/zagospodarowanieprzestrzenne/app/StrefaPlanistyczna/PL.ZIPPZP.10035/240502-POG/1POG-20SU/20241129T050835
wydziałenie planistyczne	https://www.gov.pl/zagospodarowanieprzestrzenne/app/StrefaPlanistyczna/PL.ZIPPZP.10035/240502-POG/1POG-19SU/20241129T050835
wydziałenie planistyczne	https://www.gov.pl/zagospodarowanieprzestrzenne/app/StrefaPlanistyczna/PL.ZIPPZP.10035/240502-POG/1POG-8SP/20241129T050835
wydziałenie planistyczne	https://www.gov.pl/zagospodarowanieprzestrzenne/app/StrefaPlanistyczna/PL.ZIPPZP.10035/240502-POG/1POG-4SN/20241129T050835
wydziałenie planistyczne	https://www.gov.pl/zagospodarowanieprzestrzenne/app/StrefaPlanistyczna/PL.ZIPPZP.10035/240502-POG/1POG-12SO/20241129T050835
wydziałenie planistyczne	https://www.gov.pl/zagospodarowanieprzestrzenne/app/StrefaPlanistyczna/PL.ZIPPZP.10035/240502-POG/1POG-22SN/20241129T050835
wydziałenie planistyczne	https://www.gov.pl/zagospodarowanieprzestrzenne/app/StrefaPlanistyczna/PL.ZIPPZP.10035/240502-POG/1POG-24SN/20241129T050835

wydziałenie planistyczne	https://www.gov.pl/zagospodarowanieprzestrzenne/app/StrefaPlanistyczna/PL.ZIPPZP.10035/240502-POG/1POG-59SO/20241129T050835
wydziałenie planistyczne	https://www.gov.pl/zagospodarowanieprzestrzenne/app/StrefaPlanistyczna/PL.ZIPPZP.10035/240502-POG/1POG-19SK/20241129T050835
wydziałenie planistyczne	https://www.gov.pl/zagospodarowanieprzestrzenne/app/StrefaPlanistyczna/PL.ZIPPZP.10035/240502-POG/1POG-17SK/20241129T050835
wydziałenie planistyczne	https://www.gov.pl/zagospodarowanieprzestrzenne/app/StrefaPlanistyczna/PL.ZIPPZP.10035/240502-POG/1POG-18SK/20241129T050835
wydziałenie planistyczne	https://www.gov.pl/zagospodarowanieprzestrzenne/app/StrefaPlanistyczna/PL.ZIPPZP.10035/240502-POG/1POG-15SP/20241129T050835
wydziałenie planistyczne	https://www.gov.pl/zagospodarowanieprzestrzenne/app/StrefaPlanistyczna/PL.ZIPPZP.10035/240502-POG/1POG-45SO/20241129T050835
wydziałenie planistyczne	https://www.gov.pl/zagospodarowanieprzestrzenne/app/StrefaPlanistyczna/PL.ZIPPZP.10035/240502-POG/1POG-3SN/20241129T050835
wydziałenie planistyczne	https://www.gov.pl/zagospodarowanieprzestrzenne/app/StrefaPlanistyczna/PL.ZIPPZP.10035/240502-POG/1POG-3SI/20241129T050835
wydziałenie planistyczne	https://www.gov.pl/zagospodarowanieprzestrzenne/app/StrefaPlanistyczna/PL.ZIPPZP.10035/240502-POG/1POG-6SU/20241129T050835
wydziałenie planistyczne	https://www.gov.pl/zagospodarowanieprzestrzenne/app/StrefaPlanistyczna/PL.ZIPPZP.10035/240502-POG/1POG-1SU/20241129T050835
wydziałenie planistyczne	https://www.gov.pl/zagospodarowanieprzestrzenne/app/StrefaPlanistyczna/PL.ZIPPZP.10035/240502-POG/1POG-14SO/20241129T050835
wydziałenie planistyczne	https://www.gov.pl/zagospodarowanieprzestrzenne/app/StrefaPlanistyczna/PL.ZIPPZP.10035/240502-POG/1POG-12SJ/20241129T050835
wydziałenie planistyczne	https://www.gov.pl/zagospodarowanieprzestrzenne/app/StrefaPlanistyczna/PL.ZIPPZP.10035/240502-POG/1POG-40SO/20241129T050835
wydziałenie planistyczne	https://www.gov.pl/zagospodarowanieprzestrzenne/app/StrefaPlanistyczna/PL.ZIPPZP.10035/240502-POG/1POG-36SO/20241129T050835
wydziałenie planistyczne	https://www.gov.pl/zagospodarowanieprzestrzenne/app/StrefaPlanistyczna/PL.ZIPPZP.10035/240502-POG/1POG-26SO/20241129T050835
wydziałenie planistyczne	https://www.gov.pl/zagospodarowanieprzestrzenne/app/StrefaPlanistyczna/PL.ZIPPZP.10035/240502-POG/1POG-2SO/20241129T050835
wydziałenie planistyczne	https://www.gov.pl/zagospodarowanieprzestrzenne/app/StrefaPlanistyczna/PL.ZIPPZP.10035/240502-POG/1POG-70SO/20241129T050835

wydziałenie planistyczne	https://www.gov.pl/zagospodarowanieprzestrzenne/app/StrefaPlanistyczna/PL.ZIPPZP.10035/240502-POG/1POG-61SO/20241129T050835
wydziałenie planistyczne	https://www.gov.pl/zagospodarowanieprzestrzenne/app/StrefaPlanistyczna/PL.ZIPPZP.10035/240502-POG/1POG-67SO/20241129T050835
wydziałenie planistyczne	https://www.gov.pl/zagospodarowanieprzestrzenne/app/StrefaPlanistyczna/PL.ZIPPZP.10035/240502-POG/1POG-3SJ/20241129T050835
wydziałenie planistyczne	https://www.gov.pl/zagospodarowanieprzestrzenne/app/StrefaPlanistyczna/PL.ZIPPZP.10035/240502-POG/1POG-1SJ/20241129T050835
wydziałenie planistyczne	https://www.gov.pl/zagospodarowanieprzestrzenne/app/StrefaPlanistyczna/PL.ZIPPZP.10035/240502-POG/1POG-1SC/20241129T050835
wydziałenie planistyczne	https://www.gov.pl/zagospodarowanieprzestrzenne/app/StrefaPlanistyczna/PL.ZIPPZP.10035/240502-POG/1POG-25SK/20241129T050835
wydziałenie planistyczne	https://www.gov.pl/zagospodarowanieprzestrzenne/app/StrefaPlanistyczna/PL.ZIPPZP.10035/240502-POG/1POG-20SK/20241129T050835
wydziałenie planistyczne	https://www.gov.pl/zagospodarowanieprzestrzenne/app/StrefaPlanistyczna/PL.ZIPPZP.10035/240502-POG/1POG-1SH/20241129T050835
wydziałenie planistyczne	https://www.gov.pl/zagospodarowanieprzestrzenne/app/StrefaPlanistyczna/PL.ZIPPZP.10035/240502-POG/1POG-2SU/20241129T050835
wydziałenie planistyczne	https://www.gov.pl/zagospodarowanieprzestrzenne/app/StrefaPlanistyczna/PL.ZIPPZP.10035/240502-POG/1POG-25SW/20241129T050835
wydziałenie planistyczne	https://www.gov.pl/zagospodarowanieprzestrzenne/app/StrefaPlanistyczna/PL.ZIPPZP.10035/240502-POG/1POG-6SN/20241129T050835
wydziałenie planistyczne	https://www.gov.pl/zagospodarowanieprzestrzenne/app/StrefaPlanistyczna/PL.ZIPPZP.10035/240502-POG/1POG-20SJ/20241129T050835
wydziałenie planistyczne	https://www.gov.pl/zagospodarowanieprzestrzenne/app/StrefaPlanistyczna/PL.ZIPPZP.10035/240502-POG/1POG-19SO/20241129T050835
wydziałenie planistyczne	https://www.gov.pl/zagospodarowanieprzestrzenne/app/StrefaPlanistyczna/PL.ZIPPZP.10035/240502-POG/1POG-20SO/20241129T050835
wydziałenie planistyczne	https://www.gov.pl/zagospodarowanieprzestrzenne/app/StrefaPlanistyczna/PL.ZIPPZP.10035/240502-POG/1POG-2SI/20241129T050835
wydziałenie planistyczne	https://www.gov.pl/zagospodarowanieprzestrzenne/app/StrefaPlanistyczna/PL.ZIPPZP.10035/240502-POG/1POG-5SP/20241129T050835
wydziałenie planistyczne	https://www.gov.pl/zagospodarowanieprzestrzenne/app/StrefaPlanistyczna/PL.ZIPPZP.10035/240502-POG/1POG-1SP/20241129T050835

wydziałenie planistyczne	https://www.gov.pl/zagospodarowanieprzestrzenne/app/StrefaPlanistyczna/PL.ZIPPZP.10035/240502-POG/1POG-10SP/20241129T050835
wydziałenie planistyczne	https://www.gov.pl/zagospodarowanieprzestrzenne/app/StrefaPlanistyczna/PL.ZIPPZP.10035/240502-POG/1POG-30SJ/20241129T050835
wydziałenie planistyczne	https://www.gov.pl/zagospodarowanieprzestrzenne/app/StrefaPlanistyczna/PL.ZIPPZP.10035/240502-POG/1POG-22SP/20241129T050835
wydziałenie planistyczne	https://www.gov.pl/zagospodarowanieprzestrzenne/app/StrefaPlanistyczna/PL.ZIPPZP.10035/240502-POG/1POG-20SP/20241129T050835
wydziałenie planistyczne	https://www.gov.pl/zagospodarowanieprzestrzenne/app/StrefaPlanistyczna/PL.ZIPPZP.10035/240502-POG/1POG-21SP/20241129T050835
wydziałenie planistyczne	https://www.gov.pl/zagospodarowanieprzestrzenne/app/StrefaPlanistyczna/PL.ZIPPZP.10035/240502-POG/1POG-7SO/20241129T050835
wydziałenie planistyczne	https://www.gov.pl/zagospodarowanieprzestrzenne/app/StrefaPlanistyczna/PL.ZIPPZP.10035/240502-POG/1POG-21SN/20241129T050835
wydziałenie planistyczne	https://www.gov.pl/zagospodarowanieprzestrzenne/app/StrefaPlanistyczna/PL.ZIPPZP.10035/240502-POG/1POG-20SN/20241129T050835
wydziałenie planistyczne	https://www.gov.pl/zagospodarowanieprzestrzenne/app/StrefaPlanistyczna/PL.ZIPPZP.10035/240502-POG/1POG-17SP/20241129T050835
wydziałenie planistyczne	https://www.gov.pl/zagospodarowanieprzestrzenne/app/StrefaPlanistyczna/PL.ZIPPZP.10035/240502-POG/1POG-24SO/20241129T050835
wydziałenie planistyczne	https://www.gov.pl/zagospodarowanieprzestrzenne/app/StrefaPlanistyczna/PL.ZIPPZP.10035/240502-POG/1POG-14SN/20241129T050835
wydziałenie planistyczne	https://www.gov.pl/zagospodarowanieprzestrzenne/app/StrefaPlanistyczna/PL.ZIPPZP.10035/240502-POG/1POG-77SO/20241129T050835
wydziałenie planistyczne	https://www.gov.pl/zagospodarowanieprzestrzenne/app/StrefaPlanistyczna/PL.ZIPPZP.10035/240502-POG/1POG-79SO/20241129T050835
wydziałenie planistyczne	https://www.gov.pl/zagospodarowanieprzestrzenne/app/StrefaPlanistyczna/PL.ZIPPZP.10035/240502-POG/1POG-31SO/20241129T050835
wydziałenie planistyczne	https://www.gov.pl/zagospodarowanieprzestrzenne/app/StrefaPlanistyczna/PL.ZIPPZP.10035/240502-POG/1POG-73SO/20241129T050835
wydziałenie planistyczne	https://www.gov.pl/zagospodarowanieprzestrzenne/app/StrefaPlanistyczna/PL.ZIPPZP.10035/240502-POG/1POG-34SO/20241129T050835
wydziałenie planistyczne	https://www.gov.pl/zagospodarowanieprzestrzenne/app/StrefaPlanistyczna/PL.ZIPPZP.10035/240502-POG/1POG-21SK/20241129T050835

wydziałenie planistyczne	https://www.gov.pl/zagospodarowanieprzestrzenne/app/StrefaPlanistyczna/PL.ZIPPZP.10035/240502-POG/1POG-13SK/20241129T050835
wydziałenie planistyczne	https://www.gov.pl/zagospodarowanieprzestrzenne/app/StrefaPlanistyczna/PL.ZIPPZP.10035/240502-POG/1POG-12SK/20241129T050835
wydziałenie planistyczne	https://www.gov.pl/zagospodarowanieprzestrzenne/app/StrefaPlanistyczna/PL.ZIPPZP.10035/240502-POG/1POG-24SU/20241129T050835
wydziałenie planistyczne	https://www.gov.pl/zagospodarowanieprzestrzenne/app/StrefaPlanistyczna/PL.ZIPPZP.10035/240502-POG/1POG-1SW/20241129T050835
wydziałenie planistyczne	https://www.gov.pl/zagospodarowanieprzestrzenne/app/StrefaPlanistyczna/PL.ZIPPZP.10035/240502-POG/1POG-3SW/20241129T050835
wydziałenie planistyczne	https://www.gov.pl/zagospodarowanieprzestrzenne/app/StrefaPlanistyczna/PL.ZIPPZP.10035/240502-POG/1POG-4SW/20241129T050835
wydziałenie planistyczne	https://www.gov.pl/zagospodarowanieprzestrzenne/app/StrefaPlanistyczna/PL.ZIPPZP.10035/240502-POG/1POG-19SW/20241129T050835
wydziałenie planistyczne	https://www.gov.pl/zagospodarowanieprzestrzenne/app/StrefaPlanistyczna/PL.ZIPPZP.10035/240502-POG/1POG-24SJ/20241129T050835
wydziałenie planistyczne	https://www.gov.pl/zagospodarowanieprzestrzenne/app/StrefaPlanistyczna/PL.ZIPPZP.10035/240502-POG/1POG-26SJ/20241129T050835
wydziałenie planistyczne	https://www.gov.pl/zagospodarowanieprzestrzenne/app/StrefaPlanistyczna/PL.ZIPPZP.10035/240502-POG/1POG-24SW/20241129T050835
wydziałenie planistyczne	https://www.gov.pl/zagospodarowanieprzestrzenne/app/StrefaPlanistyczna/PL.ZIPPZP.10035/240502-POG/1POG-23SW/20241129T050835
wydziałenie planistyczne	https://www.gov.pl/zagospodarowanieprzestrzenne/app/StrefaPlanistyczna/PL.ZIPPZP.10035/240502-POG/1POG-2SZ/20241129T050835
wydziałenie planistyczne	https://www.gov.pl/zagospodarowanieprzestrzenne/app/StrefaPlanistyczna/PL.ZIPPZP.10035/240502-POG/1POG-23SJ/20241129T050835
wydziałenie planistyczne	https://www.gov.pl/zagospodarowanieprzestrzenne/app/StrefaPlanistyczna/PL.ZIPPZP.10035/240502-POG/1POG-23SU/20241129T050835
wydziałenie planistyczne	https://www.gov.pl/zagospodarowanieprzestrzenne/app/StrefaPlanistyczna/PL.ZIPPZP.10035/240502-POG/1POG-29SU/20241129T050835
wydziałenie planistyczne	https://www.gov.pl/zagospodarowanieprzestrzenne/app/StrefaPlanistyczna/PL.ZIPPZP.10035/240502-POG/1POG-21SU/20241129T050835
wydziałenie planistyczne	https://www.gov.pl/zagospodarowanieprzestrzenne/app/StrefaPlanistyczna/PL.ZIPPZP.10035/240502-POG/1POG-2SJ/20241129T050835

wydziałenie planistyczne	https://www.gov.pl/zagospodarowanieprzestrzenne/app/StrefaPlanistyczna/PL.ZIPPZP.10035/240502-POG/1POG-36SU/20241129T050835
wydziałenie planistyczne	https://www.gov.pl/zagospodarowanieprzestrzenne/app/StrefaPlanistyczna/PL.ZIPPZP.10035/240502-POG/1POG-28SO/20241129T050835
wydziałenie planistyczne	https://www.gov.pl/zagospodarowanieprzestrzenne/app/StrefaPlanistyczna/PL.ZIPPZP.10035/240502-POG/1POG-49SO/20241129T050835
wydziałenie planistyczne	https://www.gov.pl/zagospodarowanieprzestrzenne/app/StrefaPlanistyczna/PL.ZIPPZP.10035/240502-POG/1POG-46SO/20241129T050835
wydziałenie planistyczne	https://www.gov.pl/zagospodarowanieprzestrzenne/app/StrefaPlanistyczna/PL.ZIPPZP.10035/240502-POG/1POG-11SU/20241129T050835
wydziałenie planistyczne	https://www.gov.pl/zagospodarowanieprzestrzenne/app/StrefaPlanistyczna/PL.ZIPPZP.10035/240502-POG/1POG-14SU/20241129T050835
wydziałenie planistyczne	https://www.gov.pl/zagospodarowanieprzestrzenne/app/StrefaPlanistyczna/PL.ZIPPZP.10035/240502-POG/1POG-35SU/20241129T050835
wydziałenie planistyczne	https://www.gov.pl/zagospodarowanieprzestrzenne/app/StrefaPlanistyczna/PL.ZIPPZP.10035/240502-POG/1POG-34SU/20241129T050835
wydziałenie planistyczne	https://www.gov.pl/zagospodarowanieprzestrzenne/app/StrefaPlanistyczna/PL.ZIPPZP.10035/240502-POG/1POG-7SW/20241129T050835
wydziałenie planistyczne	https://www.gov.pl/zagospodarowanieprzestrzenne/app/StrefaPlanistyczna/PL.ZIPPZP.10035/240502-POG/1POG-17SU/20241129T050835
wydziałenie planistyczne	https://www.gov.pl/zagospodarowanieprzestrzenne/app/StrefaPlanistyczna/PL.ZIPPZP.10035/240502-POG/1POG-33SJ/20241129T050835
wydziałenie planistyczne	https://www.gov.pl/zagospodarowanieprzestrzenne/app/StrefaPlanistyczna/PL.ZIPPZP.10035/240502-POG/1POG-18SU/20241129T050835
wydziałenie planistyczne	https://www.gov.pl/zagospodarowanieprzestrzenne/app/StrefaPlanistyczna/PL.ZIPPZP.10035/240502-POG/1POG-33SU/20241129T050835
wydziałenie planistyczne	https://www.gov.pl/zagospodarowanieprzestrzenne/app/StrefaPlanistyczna/PL.ZIPPZP.10035/240502-POG/1POG-7SU/20241129T050835
wydziałenie planistyczne	https://www.gov.pl/zagospodarowanieprzestrzenne/app/StrefaPlanistyczna/PL.ZIPPZP.10035/240502-POG/1POG-12SU/20241129T050835
wydziałenie planistyczne	https://www.gov.pl/zagospodarowanieprzestrzenne/app/StrefaPlanistyczna/PL.ZIPPZP.10035/240502-POG/1POG-16SU/20241129T050835
wydziałenie planistyczne	https://www.gov.pl/zagospodarowanieprzestrzenne/app/StrefaPlanistyczna/PL.ZIPPZP.10035/240502-POG/1POG-11SO/20241129T050835

wydziałenie planistyczne	https://www.gov.pl/zagospodarowanieprzestrzenne/app/StrefaPlanistyczna/PL.ZIPPZP.10035/240502-POG/1POG-16SO/20241129T050835
wydziałenie planistyczne	https://www.gov.pl/zagospodarowanieprzestrzenne/app/StrefaPlanistyczna/PL.ZIPPZP.10035/240502-POG/1POG-11SK/20241129T050835
wydziałenie planistyczne	https://www.gov.pl/zagospodarowanieprzestrzenne/app/StrefaPlanistyczna/PL.ZIPPZP.10035/240502-POG/1POG-10SK/20241129T050835
wydziałenie planistyczne	https://www.gov.pl/zagospodarowanieprzestrzenne/app/StrefaPlanistyczna/PL.ZIPPZP.10035/240502-POG/1POG-12SN/20241129T050835
wydziałenie planistyczne	https://www.gov.pl/zagospodarowanieprzestrzenne/app/StrefaPlanistyczna/PL.ZIPPZP.10035/240502-POG/1POG-25SN/20241129T050835
wydziałenie planistyczne	https://www.gov.pl/zagospodarowanieprzestrzenne/app/StrefaPlanistyczna/PL.ZIPPZP.10035/240502-POG/1POG-10SW/20241129T050835
wydziałenie planistyczne	https://www.gov.pl/zagospodarowanieprzestrzenne/app/StrefaPlanistyczna/PL.ZIPPZP.10035/240502-POG/1POG-4SJ/20241129T050835
wydziałenie planistyczne	https://www.gov.pl/zagospodarowanieprzestrzenne/app/StrefaPlanistyczna/PL.ZIPPZP.10035/240502-POG/1POG-9SW/20241129T050835
wydziałenie planistyczne	https://www.gov.pl/zagospodarowanieprzestrzenne/app/StrefaPlanistyczna/PL.ZIPPZP.10035/240502-POG/1POG-6SJ/20241129T050835
wydziałenie planistyczne	https://www.gov.pl/zagospodarowanieprzestrzenne/app/StrefaPlanistyczna/PL.ZIPPZP.10035/240502-POG/1POG-7SJ/20241129T050835
wydziałenie planistyczne	https://www.gov.pl/zagospodarowanieprzestrzenne/app/StrefaPlanistyczna/PL.ZIPPZP.10035/240502-POG/1POG-22SU/20241129T050835
wydziałenie planistyczne	https://www.gov.pl/zagospodarowanieprzestrzenne/app/StrefaPlanistyczna/PL.ZIPPZP.10035/240502-POG/1POG-3SU/20241129T050835
wydziałenie planistyczne	https://www.gov.pl/zagospodarowanieprzestrzenne/app/StrefaPlanistyczna/PL.ZIPPZP.10035/240502-POG/1POG-6SI/20241129T050835
wydziałenie planistyczne	https://www.gov.pl/zagospodarowanieprzestrzenne/app/StrefaPlanistyczna/PL.ZIPPZP.10035/240502-POG/1POG-4SU/20241129T050835
wydziałenie planistyczne	https://www.gov.pl/zagospodarowanieprzestrzenne/app/StrefaPlanistyczna/PL.ZIPPZP.10035/240502-POG/1POG-12SW/20241129T050835
wydziałenie planistyczne	https://www.gov.pl/zagospodarowanieprzestrzenne/app/StrefaPlanistyczna/PL.ZIPPZP.10035/240502-POG/1POG-11SW/20241129T050835
wydziałenie planistyczne	https://www.gov.pl/zagospodarowanieprzestrzenne/app/StrefaPlanistyczna/PL.ZIPPZP.10035/240502-POG/1POG-31SJ/20241129T050835

wydziałenie planistyczne	https://www.gov.pl/zagospodarowanieprzestrzenne/app/StrefaPlanistyczna/PL.ZIPPZP.10035/240502-POG/1POG-10SU/20241129T050835
wydziałenie planistyczne	https://www.gov.pl/zagospodarowanieprzestrzenne/app/StrefaPlanistyczna/PL.ZIPPZP.10035/240502-POG/1POG-15SU/20241129T050835
wydziałenie planistyczne	https://www.gov.pl/zagospodarowanieprzestrzenne/app/StrefaPlanistyczna/PL.ZIPPZP.10035/240502-POG/1POG-25SU/20241129T050835
wydziałenie planistyczne	https://www.gov.pl/zagospodarowanieprzestrzenne/app/StrefaPlanistyczna/PL.ZIPPZP.10035/240502-POG/1POG-19SJ/20241129T050835
wydziałenie planistyczne	https://www.gov.pl/zagospodarowanieprzestrzenne/app/StrefaPlanistyczna/PL.ZIPPZP.10035/240502-POG/1POG-27SU/20241129T050835
wydziałenie planistyczne	https://www.gov.pl/zagospodarowanieprzestrzenne/app/StrefaPlanistyczna/PL.ZIPPZP.10035/240502-POG/1POG-31SU/20241129T050835
wydziałenie planistyczne	https://www.gov.pl/zagospodarowanieprzestrzenne/app/StrefaPlanistyczna/PL.ZIPPZP.10035/240502-POG/1POG-13SW/20241129T050835
wydziałenie planistyczne	https://www.gov.pl/zagospodarowanieprzestrzenne/app/StrefaPlanistyczna/PL.ZIPPZP.10035/240502-POG/1POG-14SW/20241129T050835
wydziałenie planistyczne	https://www.gov.pl/zagospodarowanieprzestrzenne/app/StrefaPlanistyczna/PL.ZIPPZP.10035/240502-POG/1POG-32SU/20241129T050835
wydziałenie planistyczne	https://www.gov.pl/zagospodarowanieprzestrzenne/app/StrefaPlanistyczna/PL.ZIPPZP.10035/240502-POG/1POG-14SJ/20241129T050835
wydziałenie planistyczne	https://www.gov.pl/zagospodarowanieprzestrzenne/app/StrefaPlanistyczna/PL.ZIPPZP.10035/240502-POG/1POG-7SP/20241129T050835
wydziałenie planistyczne	https://www.gov.pl/zagospodarowanieprzestrzenne/app/StrefaPlanistyczna/PL.ZIPPZP.10035/240502-POG/1POG-15SW/20241129T050835
wydziałenie planistyczne	https://www.gov.pl/zagospodarowanieprzestrzenne/app/StrefaPlanistyczna/PL.ZIPPZP.10035/240502-POG/1POG-16SW/20241129T050835
wydziałenie planistyczne	https://www.gov.pl/zagospodarowanieprzestrzenne/app/StrefaPlanistyczna/PL.ZIPPZP.10035/240502-POG/1POG-27SN/20241129T050835
wydziałenie planistyczne	https://www.gov.pl/zagospodarowanieprzestrzenne/app/StrefaPlanistyczna/PL.ZIPPZP.10035/240502-POG/1POG-26SN/20241129T050835
wydziałenie planistyczne	https://www.gov.pl/zagospodarowanieprzestrzenne/app/StrefaPlanistyczna/PL.ZIPPZP.10035/240502-POG/1POG-11SP/20241129T050835
wydziałenie planistyczne	https://www.gov.pl/zagospodarowanieprzestrzenne/app/StrefaPlanistyczna/PL.ZIPPZP.10035/240502-POG/1POG-17SW/20241129T050835

wydziałenie planistyczne	https://www.gov.pl/zagospodarowanieprzestrzenne/app/StrefaPlanistyczna/PL.ZIPPZP.10035/240502-POG/1POG-48SO/20241129T050835
wydziałenie planistyczne	https://www.gov.pl/zagospodarowanieprzestrzenne/app/StrefaPlanistyczna/PL.ZIPPZP.10035/240502-POG/1POG-24SP/20241129T050835
wydziałenie planistyczne	https://www.gov.pl/zagospodarowanieprzestrzenne/app/StrefaPlanistyczna/PL.ZIPPZP.10035/240502-POG/1POG-8SO/20241129T050835
wydziałenie planistyczne	https://www.gov.pl/zagospodarowanieprzestrzenne/app/StrefaPlanistyczna/PL.ZIPPZP.10035/240502-POG/1POG-42SO/20241129T050835
wydziałenie planistyczne	https://www.gov.pl/zagospodarowanieprzestrzenne/app/StrefaPlanistyczna/PL.ZIPPZP.10035/240502-POG/1POG-43SO/20241129T050835
wydziałenie planistyczne	https://www.gov.pl/zagospodarowanieprzestrzenne/app/StrefaPlanistyczna/PL.ZIPPZP.10035/240502-POG/1POG-22SW/20241129T050835
wydziałenie planistyczne	https://www.gov.pl/zagospodarowanieprzestrzenne/app/StrefaPlanistyczna/PL.ZIPPZP.10035/240502-POG/1POG-20SW/20241129T050835
wydziałenie planistyczne	https://www.gov.pl/zagospodarowanieprzestrzenne/app/StrefaPlanistyczna/PL.ZIPPZP.10035/240502-POG/1POG-29SJ/20241129T050835
wydziałenie planistyczne	https://www.gov.pl/zagospodarowanieprzestrzenne/app/StrefaPlanistyczna/PL.ZIPPZP.10035/240502-POG/1POG-25SJ/20241129T050835
wydziałenie planistyczne	https://www.gov.pl/zagospodarowanieprzestrzenne/app/StrefaPlanistyczna/PL.ZIPPZP.10035/240502-POG/1POG-21SW/20241129T050835
wydziałenie planistyczne	https://www.gov.pl/zagospodarowanieprzestrzenne/app/StrefaPlanistyczna/PL.ZIPPZP.10035/240502-POG/1POG-5SW/20241129T050835
wydziałenie planistyczne	https://www.gov.pl/zagospodarowanieprzestrzenne/app/StrefaPlanistyczna/PL.ZIPPZP.10035/240502-POG/1POG-12SP/20241129T050835
wydziałenie planistyczne	https://www.gov.pl/zagospodarowanieprzestrzenne/app/StrefaPlanistyczna/PL.ZIPPZP.10035/240502-POG/1POG-13SP/20241129T050835
wydziałenie planistyczne	https://www.gov.pl/zagospodarowanieprzestrzenne/app/StrefaPlanistyczna/PL.ZIPPZP.10035/240502-POG/1POG-37SU/20241129T050835
wydziałenie planistyczne	https://www.gov.pl/zagospodarowanieprzestrzenne/app/StrefaPlanistyczna/PL.ZIPPZP.10035/240502-POG/1POG-35SJ/20241129T050835
wydziałenie planistyczne	https://www.gov.pl/zagospodarowanieprzestrzenne/app/StrefaPlanistyczna/PL.ZIPPZP.10035/240502-POG/1POG-36SJ/20241129T050835
wydziałenie planistyczne	https://www.gov.pl/zagospodarowanieprzestrzenne/app/StrefaPlanistyczna/PL.ZIPPZP.10035/240502-POG/1POG-1SZ/20241129T050835

wydzialenie planistyczne	https://www.gov.pl/zagospodarowanieprzestrzenne/app/StrefaPlanistyczna/PL.ZIPPZP.10035/240502-POG/1POG-28SJ/20241129T050835
wydzialenie planistyczne	https://www.gov.pl/zagospodarowanieprzestrzenne/app/StrefaPlanistyczna/PL.ZIPPZP.10035/240502-POG/1POG-18SP/20241129T050835
wydzialenie planistyczne	https://www.gov.pl/zagospodarowanieprzestrzenne/app/StrefaPlanistyczna/PL.ZIPPZP.10035/240502-POG/1POG-37SJ/20241129T050835
wydzialenie planistyczne	https://www.gov.pl/zagospodarowanieprzestrzenne/app/StrefaPlanistyczna/PL.ZIPPZP.10035/240502-POG/1POG-15SJ/20241129T050835
wydzialenie planistyczne	https://www.gov.pl/zagospodarowanieprzestrzenne/app/StrefaPlanistyczna/PL.ZIPPZP.10035/240502-POG/1POG-38SJ/20241129T050835
wydzialenie planistyczne	https://www.gov.pl/zagospodarowanieprzestrzenne/app/StrefaPlanistyczna/PL.ZIPPZP.10035/240502-POG/1POG-39SJ/20241129T050835
wydzialenie planistyczne	https://www.gov.pl/zagospodarowanieprzestrzenne/app/StrefaPlanistyczna/PL.ZIPPZP.10035/240502-POG/1POG-45O/20241129T050835
wydzialenie planistyczne	https://www.gov.pl/zagospodarowanieprzestrzenne/app/StrefaPlanistyczna/PL.ZIPPZP.10035/240502-POG/1POG-22SO/20241129T050835
wydzialenie planistyczne	https://www.gov.pl/zagospodarowanieprzestrzenne/app/StrefaPlanistyczna/PL.ZIPPZP.10035/240502-POG/1POG-21SO/20241129T050835
wydzialenie planistyczne	https://www.gov.pl/zagospodarowanieprzestrzenne/app/StrefaPlanistyczna/PL.ZIPPZP.10035/240502-POG/1POG-64SO/20241129T050835
wydzialenie planistyczne	https://www.gov.pl/zagospodarowanieprzestrzenne/app/StrefaPlanistyczna/PL.ZIPPZP.10035/240502-POG/1POG-15SO/20241129T050835
wydzialenie planistyczne	https://www.gov.pl/zagospodarowanieprzestrzenne/app/StrefaPlanistyczna/PL.ZIPPZP.10035/240502-POG/1POG-18SO/20241129T050835
wydzialenie planistyczne	https://www.gov.pl/zagospodarowanieprzestrzenne/app/StrefaPlanistyczna/PL.ZIPPZP.10035/240502-POG/1POG-30SO/20241129T050835
wydzialenie planistyczne	https://www.gov.pl/zagospodarowanieprzestrzenne/app/StrefaPlanistyczna/PL.ZIPPZP.10035/240502-POG/1POG-35SO/20241129T050835
wydzialenie planistyczne	https://www.gov.pl/zagospodarowanieprzestrzenne/app/StrefaPlanistyczna/PL.ZIPPZP.10035/240502-POG/1POG-69SO/20241129T050835
wydzialenie planistyczne	https://www.gov.pl/zagospodarowanieprzestrzenne/app/StrefaPlanistyczna/PL.ZIPPZP.10035/240502-POG/1POG-68SO/20241129T050835
wydzialenie planistyczne	https://www.gov.pl/zagospodarowanieprzestrzenne/app/StrefaPlanistyczna/PL.ZIPPZP.10035/240502-POG/1POG-63SO/20241129T050835

wydzialenie planistyczne	https://www.gov.pl/zagospodarowanieprzestrzenne/app/StrefaPlanistyczna/PL.ZIPPZP.10035/240502-POG/1POG-80SO/20241129T050835
wydzialenie planistyczne	https://www.gov.pl/zagospodarowanieprzestrzenne/app/StrefaPlanistyczna/PL.ZIPPZP.10035/240502-POG/1POG-27SJ/20241129T050835
dokument formalny	PL.ZIPPZP.10035_240502-POG_POG01
identyfier	https://www.gov.pl/zagospodarowanieprzestrzenne/app/DokumentFormalny/PL.ZIPPZP.10035/240502-POG/POG01
przestrzen nazw	PL.ZIPPZP.10035/240502-POG
lokalny id	POG01
tytul	Uchwała nr Rady Miejskiej w Pyskowicach z dnia
nazwa skrocona	Plan ogólny miasta Pyskowice
relacja wzgledem app	uchwala
data	2024-11-29 utworzenie
uchwala	https://www.gov.pl/zagospodarowanieprzestrzenne/app/AktPlanowaniaPrzestrzennego/PL.ZIPPZP.10035/240502-POG/1POG
strefa planistyczna	PL.ZIPPZP.10035_240502-POG_1POG-1SK_20241129T050835
identyfier	https://www.gov.pl/zagospodarowanieprzestrzenne/app/StrefaPlanistyczna/PL.ZIPPZP.10035/240502-POG/1POG-1SK/20241129T050835
przestrzen nazw	PL.ZIPPZP.10035/240502-POG
lokalny id	1POG-1SK
wersja id	20241129T050835
poczatek wersji obiektu	2024-11-29T05:08:35
nazwa	strefa komunikacyjna
oznaczenie	1SK
symbol	SK
obowiazuje od	2024-11-29
obowiazuje do	obecnie
status	w opracowaniu https://inspire.ec.europa.eu/codelist/ProcessStepGeneralValue/elaboration
charakter ustalenia	ogólnie wiążące https://inspire.ec.europa.eu/codelist/RegulationNatureValue/generallyBinding
profil podstawowy	teren autostrady teren drogi ekspresowej teren drogi głównej ruchu przyspieszonego teren drogi głównej teren komunikacji kolejowej i szynowej teren komunikacji kolei linowej teren komunikacji wodnej teren komunikacji lotniczej teren obsługi komunikacji teren infrastruktury technicznej

maksymalna nadziemna intensywnosc zabudowy

1

geometria



plan

<https://www.gov.pl/zagospodarowanieprzestrzenne/app/AktPlanowaniaPrzestrzennego/PL.ZIPPZP.10035/240502-POG/1POG>

strefa planistyczna

PL.ZIPPZP.10035_240502-POG_1POG-1SI_20241129T050835

identfier

<https://www.gov.pl/zagospodarowanieprzestrzenne/app/StrefaPlanistyczna/PL.ZIPPZP.10035/240502-POG/1POG-1SI/20241129T050835>

przestrzen nazw

PL.ZIPPZP.10035/240502-POG

lokalny id

1POG-1SI

wersja id

20241129T050835

poczatek wersji obiektu

2024-11-29T05:08:35

nazwa

strefa infrastrukturalna

oznaczenie

1SI

symbol

SI

obowiazuje od

2024-11-29

obowiazuje do

obecnie

status

w opracowaniu
<https://inspire.ec.europa.eu/codelist/ProcessStepGeneralValue/elaboration>

charakter ustalenia

ogólnie wiążące
<https://inspire.ec.europa.eu/codelist/RegulationNatureValue/generallyBinding>

profil podstawowy

teren infrastruktury technicznej
teren komunikacji

maksymalna nadziemna intensywnosc zabudowy

2

maksymalny udzial powierzchni zabudowy

70%

maksymalna wysokosc zabudowy

18.0 m

minimalny udzial powierzchni biologicznie czynnej

15%

geometria



plan

<https://www.gov.pl/zagospodarowanieprzestrzenne/app/AktPlanowaniaPrzestrzennego/PL.ZIPPZP.10035/240502-POG/1POG>

strefa planistyczna

PL.ZIPPZP.10035_240502-POG_1POG-1SO_20241129T050835

identyfier

<https://www.gov.pl/zagospodarowanieprzestrzenne/app/StrefaPlanistyczna/PL.ZIPPZP.10035/240502-POG/1POG-1SO/20241129T050835>

przestrzen nazw

PL.ZIPPZP.10035/240502-POG

lokalny id

1POG-1SO

wersja id

20241129T050835

poczatek wersji obiektu

2024-11-29T05:08:35

nazwa

strefa otwarta

oznaczenie

1SO

symbol

SO

obowiazuje od

2024-11-29

obowiazuje do

obecnie

status

w opracowaniu
<https://inspire.ec.europa.eu/codelist/ProcessStepGeneralValue/elaboration>

charakter ustalenia

ogólnie wiążące
<https://inspire.ec.europa.eu/codelist/RegulationNatureValue/generallyBinding>

profil podstawowy

teren rolnictwa z zakazem zabudowy
teren lasu
teren zieleni naturalnej
teren wód
teren komunikacji
teren infrastruktury technicznej

geometria



plan	https://www.gov.pl/zagospodarowanieprzestrzenne/app/AktPlanowaniaPrzestrzennego/PL.ZIPPZP.10035/240502-POG/1POG
strefa planistyczna	PL.ZIPPZP.10035_240502-POG_1POG-1SN_20241129T050835
identyfier	https://www.gov.pl/zagospodarowanieprzestrzenne/app/StrefaPlanistyczna/PL.ZIPPZP.10035/240502-POG/1POG-1SN/20241129T050835
przestrzen nazw	PL.ZIPPZP.10035/240502-POG
lokalny id	1POG-1SN
wersja id	20241129T050835
początek wersji obiektu	2024-11-29T05:08:35
nazwa	strefa zieleni i rekreacji
oznaczenie	1SN
symbol	SN
obowiązuje od	2024-11-29
obowiązuje do	obecnie
status	w opracowaniu https://inspire.ec.europa.eu/codelist/ProcessStepGeneralValue/elaboration
charakter ustalenia	ogólnie wiążące https://inspire.ec.europa.eu/codelist/RegulationNatureValue/generallyBinding
profil podstawowy	teren zieleni urządzonej teren plaży teren wód teren komunikacji teren infrastruktury technicznej
profil dodatkowy	teren usług sportu i rekreacji teren usług kultury i rozrywki teren usług handlu detalicznego teren usług gastronomii teren usług turystyki teren usług nauki teren usług edukacji teren usług zdrowia i pomocy społecznej
minimalny udział powierzchni biologicznie czynnej	70%
geometria	
plan	https://www.gov.pl/zagospodarowanieprzestrzenne/app/AktPlanowaniaPrzestrzennego/PL.ZIPPZP.10035/240502-POG/1POG

strefa planistyczna PL.ZIPPZP.10035_240502-POG_1POG-1SU_20241129T050835

identyfier <https://www.gov.pl/zagospodarowanieprzestrzenne/app/StrefaPlanistyczna/PL.ZIPPZP.10035/240502-POG/1POG-1SU/20241129T050835>

przestrzen nazw PL.ZIPPZP.10035/240502-POG

lokalny id 1POG-1SU

wersja id 20241129T050835

poczatek wersji obiektu 2024-11-29T05:08:35

nazwa strefa usługowa

oznaczenie 1SU

symbol SU

obowiazuje od 2024-11-29

obowiazuje do obecnie

status w opracowaniu
<https://inspire.ec.europa.eu/codelist/ProcessStepGeneralValue/elaboration>

charakter ustalenia ogólnie wiążące
<https://inspire.ec.europa.eu/codelist/RegulationNatureValue/generallyBinding>

profil podstawowy teren usług
teren komunikacji
teren zieleni urządzonej
teren infrastruktury technicznej

profil dodatkowy teren elektrowni słonecznej
teren zieleni naturalnej


maksymalna nadziemna intensywnosc zabudowy 1

maksymalny udzial powierzchni zabudowy 60%

maksymalna wysokosc zabudowy 25.0 m

minimalny udzial powierzchni biologicznie czynnej 30%

geometria



plan <https://www.gov.pl/zagospodarowanieprzestrzenne/app/AktPlanowaniaPrzestrzennego/PL.ZIPPZP.10035/240502-POG/1POG>

strefa planistyczna PL.ZIPPZP.10035_240502-POG_1POG-1SJ_20241129T050835

identyfier	https://www.gov.pl/zagospodarowanieprzestrzenne/app/StrefaPlanistyczna/PL.ZIPPZP.10035/240502-POG/1POG-1SJ/20241129T050835
przestrzen nazw	PL.ZIPPZP.10035/240502-POG
lokalny id	1POG-1SJ
wersja id	20241129T050835
początek wersji obiektu	2024-11-29T05:08:35
nazwa	strefa wielofunkcyjna z zabudową mieszkaniową jednorodzinną
oznaczenie	1SJ
symbol	SJ
obowiązuje od	2024-11-29
obowiązuje do	obecnie
status	w opracowaniu https://inspire.ec.europa.eu/codelist/ProcessStepGeneralValue/elaboration
charakter ustalenia	ogólnie wiążące https://inspire.ec.europa.eu/codelist/RegulationNatureValue/generallyBinding
profil podstawowy	teren zabudowy mieszkaniowej jednorodzinnej teren usług teren komunikacji teren zieleni urządzonej teren infrastruktury technicznej
profil dodatkowy	teren zabudowy letniskowej lub rekreacji indywidualnej teren zieleni naturalnej
maksymalna nadziemna intensywność zabudowy	1
maksymalny udział powierzchni zabudowy	50%
maksymalna wysokość zabudowy	12.0 m
minimalny udział powierzchni biologicznie czynnej	30%
geometria	
plan	https://www.gov.pl/zagospodarowanieprzestrzenne/app/AktPlanowaniaPrzestrzennego/PL.ZIPPZP.10035/240502-POG/1POG
strefa planistyczna	PL.ZIPPZP.10035_240502-POG_1POG-1SC_20241129T050835
identyfier	https://www.gov.pl/zagospodarowanieprzestrzenne/app

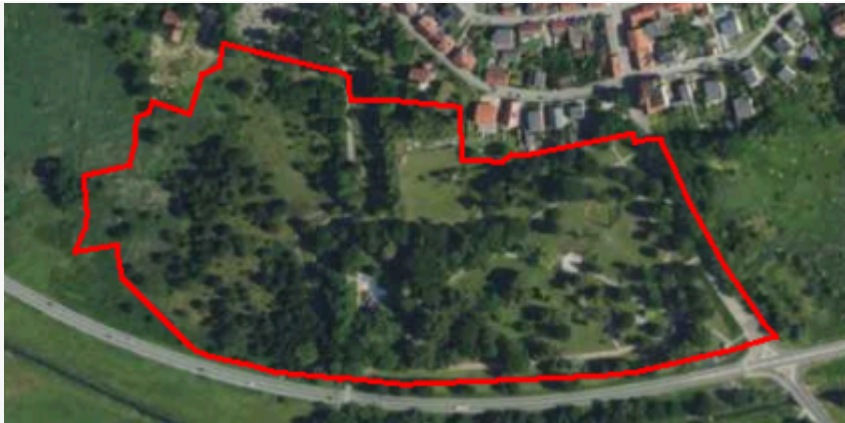
	/StrefaPlanistyczna/PL.ZIPPZP.10035/240502-POG/1POG-1SC /20241129T050835
przestrzen nazw	PL.ZIPPZP.10035/240502-POG
lokalny id	1POG-1SC
wersja id	20241129T050835
początek wersji obiektu	2024-11-29T05:08:35
nazwa	strefa cmentarzy
oznaczenie	1SC
symbol	SC
obowiązuje od	2024-11-29
obowiązuje do	obecnie
status	w opracowaniu https://inspire.ec.europa.eu/codelist/ProcessStepGeneralValue/elaboration
charakter ustalenia	ogólnie wiążące https://inspire.ec.europa.eu/codelist/RegulationNatureValue/generallyBinding
profil podstawowy	teren cmentarza teren komunikacji teren zieleni urządzonej teren infrastruktury technicznej
profil dodatkowy	teren usług handlu detalicznego teren zieleni naturalnej
maksymalna nadziemna intensywnosc zabudowy	0.5
maksymalny udział powierzchni zabudowy	20%
maksymalna wysokość zabudowy	9.0 m
minimalny udział powierzchni biologicznie czynnej	30%
geometria	
plan	https://www.gov.pl/zagospodarowanieprzestrzenne/app/AktPlanowaniaPrzestrzennego/PL.ZIPPZP.10035/240502-POG/1POG
strefa planistyczna	PL.ZIPPZP.10035_240502-POG_1POG-1SH_20241129T050835
identyfier	https://www.gov.pl/zagospodarowanieprzestrzenne/app/StrefaPlanistyczna/PL.ZIPPZP.10035/240502-POG/1POG-1SH/20241129T050835

przestrzen nazw	PL.ZIPPZP.10035/240502-POG
lokalny id	1POG-1SH
wersja id	20241129T050835
początek wersji obiektu	2024-11-29T05:08:35
nazwa	strefa handlu wielkopowierzchniowego
oznaczenie	1SH
symbol	SH
obowiązuje od	2024-11-29
obowiązuje do	obecnie
status	w opracowaniu https://inspire.ec.europa.eu/codelist/ProcessStepGeneralValue/elaboration
charakter ustalenia	ogólnie wiążące https://inspire.ec.europa.eu/codelist/RegulationNatureValue/generallyBinding
profil podstawowy	teren handlu wielkopowierzchniowego teren komunikacji teren zieleni urządzonej teren infrastruktury technicznej
profil dodatkowy	teren usług teren składów i magazynów teren elektrowni słonecznej
maksymalna nadziemna intensywność zabudowy	4
maksymalny udział powierzchni zabudowy	70%
maksymalna wysokość zabudowy	20.0 m
minimalny udział powierzchni biologicznie czynnej	15%
geometria	
plan	https://www.gov.pl/zagospodarowanieprzestrzenne/app/AktPlanowaniaPrzestrzennego/PL.ZIPPZP.10035/240502-POG/1POG
strefa planistyczna	PL.ZIPPZP.10035_240502-POG_1POG-1SP_20241129T050835
identyfikator	https://www.gov.pl/zagospodarowanieprzestrzenne/app/StrefaPlanistyczna/PL.ZIPPZP.10035/240502-POG/1POG-1SP/20241129T050835
przestrzen nazw	PL.ZIPPZP.10035/240502-POG

lokalny id	1POG-1SP
wersja id	20241129T050835
początek wersji obiektu	2024-11-29T05:08:35
nazwa	strefa gospodarcza
oznaczenie	1SP
symbol	SP
obowiązuje od	2024-11-29
obowiązuje do	obecnie
status	w opracowaniu https://inspire.ec.europa.eu/codelist/ProcessStepGeneralValue/elaboration
charakter ustalenia	ogólnie wiążące https://inspire.ec.europa.eu/codelist/RegulationNatureValue/generallyBinding
profil podstawowy	teren produkcji teren komunikacji teren zieleni urządzonej teren infrastruktury technicznej
profil dodatkowy	teren usług teren zieleni naturalnej teren lasu teren wód
maksymalna nadziemna intensywność zabudowy	2
maksymalny udział powierzchni zabudowy	70%
maksymalna wysokość zabudowy	25.0 m
minimalny udział powierzchni biologicznie czynnej	20%
geometria	
plan	https://www.gov.pl/zagospodarowanieprzestrzenne/app/AktPlanowaniaPrzestrzennego/PL.ZIPPZP.10035/240502-POG/1POG
strefa planistyczna	PL.ZIPPZP.10035_240502-POG_1POG-1SW_20241129T050835
identyfikator	https://www.gov.pl/zagospodarowanieprzestrzenne/app/StrefaPlanistyczna/PL.ZIPPZP.10035/240502-POG/1POG-1SW/20241129T050835
przestrzeń nazw	PL.ZIPPZP.10035/240502-POG


lokalny id	1POG-1SW
wersja id	20241129T050835
początek wersji obiektu	2024-11-29T05:08:35
nazwa	strefa wielofunkcyjna z zabudową mieszkaniową wielorodzinną
oznaczenie	1SW
symbol	SW
obowiązuje od	2024-11-29
obowiązuje do	obecnie
status	w opracowaniu https://inspire.ec.europa.eu/codelist/ProcessStepGeneralValue/elaboration
charakter ustalenia	ogólnie wiążące https://inspire.ec.europa.eu/codelist/RegulationNatureValue/generallyBinding
profil podstawowy	teren zabudowy mieszkaniowej wielorodzinnej teren usług teren komunikacji teren zieleni urządzonej teren infrastruktury technicznej
profil dodatkowy	teren zabudowy mieszkaniowej jednorodzinnej
maksymalna nadziemna intensywność zabudowy	2
maksymalny udział powierzchni zabudowy	50%
maksymalna wysokość zabudowy	18.0 m
minimalny udział powierzchni biologicznie czynnej	30%
geometria	
plan	https://www.gov.pl/zagospodarowanieprzestrzenne/app/AktPlanowaniaPrzestrzennego/PL.ZIPPZP.10035/240502-POG/1POG
strefa planistyczna	PL.ZIPPZP.10035_240502-POG_1POG-1SZ_20241129T050835
identyfier	https://www.gov.pl/zagospodarowanieprzestrzenne/app/StrefaPlanistyczna/PL.ZIPPZP.10035/240502-POG/1POG-1SZ/20241129T050835
przestrzen nazw	PL.ZIPPZP.10035/240502-POG
lokalny id	1POG-1SZ
wersja id	20241129T050835


początek wersji obiektu	2024-11-29T05:08:35
nazwa	strefa wielofunkcyjna z zabudową zagrodową
oznaczenie	1SZ
symbol	SZ
obowiązuje od	2024-11-29
obowiązuje do	obecnie
status	w opracowaniu https://inspire.ec.europa.eu/codelist/ProcessStepGeneralValue/elaboration
charakter ustalenia	ogólnie wiążące https://inspire.ec.europa.eu/codelist/RegulationNatureValue/generallyBinding
profil podstawowy	teren zabudowy zagrodowej teren produkcji w gospodarstwach rolnych teren akwakultury i obsługi rybactwa teren komunikacji teren zieleni urządzonej teren infrastruktury technicznej
profil dodatkowy	teren usług teren zieleni naturalnej teren lasu teren wód
maksymalna nadziemna intensywność zabudowy	1
maksymalny udział powierzchni zabudowy	50%
maksymalna wysokość zabudowy	12.0 m
minimalny udział powierzchni biologicznie czynnej	30%
geometria	
plan	https://www.gov.pl/zagospodarowanieprzestrzenne/app/AktPlanowaniaPrzestrzennego/PL.ZIPPZP.10035/240502-POG/1POG
strefa planistyczna	PL.ZIPPZP.10035_240502-POG_1POG-2SN_20241129T050835
identyfikator	https://www.gov.pl/zagospodarowanieprzestrzenne/app/StrefaPlanistyczna/PL.ZIPPZP.10035/240502-POG/1POG-2SN/20241129T050835
przestrzeń nazw	PL.ZIPPZP.10035/240502-POG
lokalny id	1POG-2SN


wersja id	20241129T050835
początek wersji obiektu	2024-11-29T05:08:35
nazwa	strefa zieleni i rekreacji
oznaczenie	2SN
symbol	SN
obowiązuje od	2024-11-29
obowiązuje do	obecnie
status	w opracowaniu https://inspire.ec.europa.eu/codelist/ProcessStepGeneralValue/elaboration
charakter ustalenia	ogólnie wiążące https://inspire.ec.europa.eu/codelist/RegulationNatureValue/generallyBinding
profil podstawowy	teren zieleni urządzonej teren plaży teren wód teren komunikacji teren infrastruktury technicznej
profil dodatkowy	teren usług sportu i rekreacji teren usług kultury i rozrywki teren usług handlu detalicznego teren usług gastronomii teren usług turystyki teren zieleni naturalnej
minimalny udział powierzchni biologicznie czynnej	70%
geometria	
plan	https://www.gov.pl/zagospodarowanieprzestrzenne/app/AktPlanowaniaPrzestrzennego/PL.ZIPPZP.10035/240502-POG/1POG
strefa planistyczna	PL.ZIPPZP.10035_240502-POG_1POG-2SK_20241129T050835
identyfikator	https://www.gov.pl/zagospodarowanieprzestrzenne/app/StrefaPlanistyczna/PL.ZIPPZP.10035/240502-POG/1POG-2SK/20241129T050835
przestrzeń nazw	PL.ZIPPZP.10035/240502-POG
lokalny id	1POG-2SK
wersja id	20241129T050835
początek wersji obiektu	2024-11-29T05:08:35
nazwa	strefa komunikacyjna

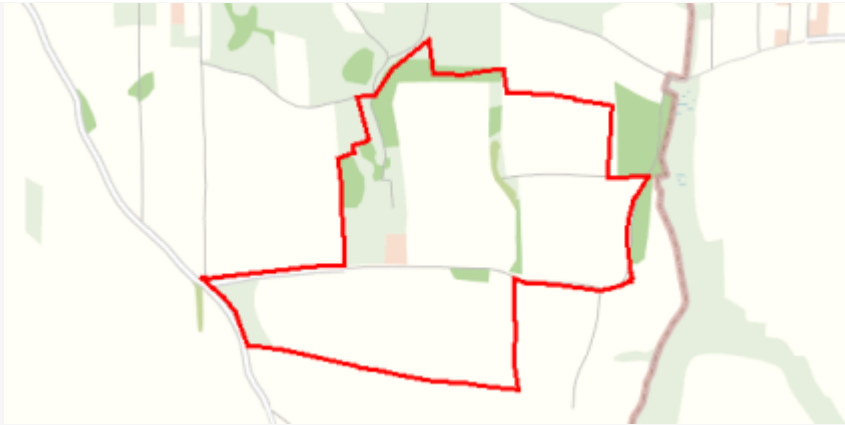
oznaczenie	2SK
symbol	SK
obowiązuje od	2024-11-29
obowiązuje do	obecnie
status	w opracowaniu https://inspire.ec.europa.eu/codelist/ProcessStepGeneralValue/elaboration
charakter ustalenia	ogólnie wiążące https://inspire.ec.europa.eu/codelist/RegulationNatureValue/generallyBinding
profil podstawowy	teren autostrady teren drogi ekspresowej teren drogi głównej ruchu przyspieszonego teren drogi głównej teren komunikacji kolejowej i szynowej teren komunikacji kolei linowej teren komunikacji wodnej teren komunikacji lotniczej teren obsługi komunikacji teren infrastruktury technicznej
maksymalna nadziemna intensywnosc zabudowy	1
geometria	
plan	https://www.gov.pl/zagospodarowanieprzestrzenne/app/AktPlanowaniaPrzestrzennego/PL.ZIPPZP.10035/240502-POG/1POG
strefa planistyczna	PL.ZIPPZP.10035_240502-POG_1POG-2SP_20241129T050835
identfier	https://www.gov.pl/zagospodarowanieprzestrzenne/app/StrefaPlanistyczna/PL.ZIPPZP.10035/240502-POG/1POG-2SP/20241129T050835
przestrzen nazw	PL.ZIPPZP.10035/240502-POG
lokalny id	1POG-2SP
wersja id	20241129T050835
początek wersji obiektu	2024-11-29T05:08:35
nazwa	strefa gospodarcza
oznaczenie	2SP
symbol	SP
obowiązuje od	2024-11-29

obowiązuje do	obecnie
status	w opracowaniu https://inspire.ec.europa.eu/codelist/ProcessStepGeneralValue/elaboration
charakter ustalenia	ogólnie wiążące https://inspire.ec.europa.eu/codelist/RegulationNatureValue/generallyBinding
profil podstawowy	teren produkcji teren komunikacji teren zieleni urządzonej teren infrastruktury technicznej
profil dodatkowy	teren usług teren zieleni naturalnej teren lasu teren wód
maksymalna nadziemna intensywnosc zabudowy	3
maksymalny udzial powierzchni zabudowy	80%
maksymalna wysokosc zabudowy	45.0 m
minimalny udzial powierzchni biologicznie czynnej	15%
geometria	
plan	https://www.gov.pl/zagospodarowanieprzestrzenne/app/AktPlanowaniaPrzestrzennego/PL.ZIPPZP.10035/240502-POG/1POG
strefa planistyczna	PL.ZIPPZP.10035_240502-POG_1POG-2SC_20241129T050835
identyfier	https://www.gov.pl/zagospodarowanieprzestrzenne/app/StrefaPlanistyczna/PL.ZIPPZP.10035/240502-POG/1POG-2SC/20241129T050835
przestrzen nazw	PL.ZIPPZP.10035/240502-POG
lokalny id	1POG-2SC
wersja id	20241129T050835
poczatek wersji obiektu	2024-11-29T05:08:35
nazwa	strefa cmentarzy
oznaczenie	2SC
symbol	SC
obowiązuje od	2024-11-29

obowiązuje do	obecnie
status	w opracowaniu https://inspire.ec.europa.eu/codelist/ProcessStepGeneralValue/elaboration
charakter ustalenia	ogólnie wiążące https://inspire.ec.europa.eu/codelist/RegulationNatureValue/generallyBinding
profil podstawowy	teren cmentarza teren komunikacji teren zieleni urządzonej teren infrastruktury technicznej
profil dodatkowy	teren usług kultu religijnego teren usług handlu detalicznego teren zieleni naturalnej
maksymalna nadziemna intensywnosc zabudowy	0.5
maksymalny udzial powierzchni zabudowy	20%
maksymalna wysokosc zabudowy	9.0 m
minimalny udzial powierzchni biologicznie czynnej	30%
geometria	
plan	https://www.gov.pl/zagospodarowanieprzestrzenne/app/AktPlanowaniaPrzestrzennego/PL.ZIPPZP.10035/240502-POG/1POG
strefa planistyczna	PL.ZIPPZP.10035_240502-POG_1POG-2SO_20241129T050835
identfier	https://www.gov.pl/zagospodarowanieprzestrzenne/app/StrefaPlanistyczna/PL.ZIPPZP.10035/240502-POG/1POG-2SO/20241129T050835
przestrzen nazw	PL.ZIPPZP.10035/240502-POG
lokalny id	1POG-2SO
wersja id	20241129T050835
poczatek wersji obiektu	2024-11-29T05:08:35
nazwa	strefa otwarta
oznaczenie	2SO
symbol	SO
obowiązuje od	2024-11-29
obowiązuje do	obecnie

status	w opracowaniu https://inspire.ec.europa.eu/codelist/ProcessStepGeneralValue/elaboration
charakter ustalenia	ogólnie wiążące https://inspire.ec.europa.eu/codelist/RegulationNatureValue/generallyBinding
profil podstawowy	teren rolnictwa z zakazem zabudowy teren lasu teren zieleni naturalnej teren wód teren komunikacji teren infrastruktury technicznej
profil dodatkowy	teren zieleni urządzonej
geometria	
plan	https://www.gov.pl/zagospodarowanieprzestrzenne/app/AktPlanowaniaPrzestrzennego/PL.ZIPPZP.10035/240502-POG/1POG
strefa planistyczna	PL.ZIPPZP.10035_240502-POG_1POG-2SU_20241129T050835
identyfier	https://www.gov.pl/zagospodarowanieprzestrzenne/app/StrefaPlanistyczna/PL.ZIPPZP.10035/240502-POG/1POG-2SU/20241129T050835
przestrzen nazw	PL.ZIPPZP.10035/240502-POG
lokalny id	1POG-2SU
wersja id	20241129T050835
początek wersji obiektu	2024-11-29T05:08:35
nazwa	strefa usługowa
oznaczenie	2SU
symbol	SU
obowiązuje od	2024-11-29
obowiązuje do	obecnie
status	w opracowaniu https://inspire.ec.europa.eu/codelist/ProcessStepGeneralValue/elaboration
charakter ustalenia	ogólnie wiążące https://inspire.ec.europa.eu/codelist/RegulationNatureValue/generallyBinding
profil podstawowy	teren usług teren komunikacji

	teren zieleni urządzonej teren infrastruktury technicznej
profil dodatkowy	teren zieleni naturalnej teren wód
maksymalna nadziemna intensywnosc zabudowy	1.5
maksymalny udzial powierzchni zabudowy	60%
maksymalna wysokosc zabudowy	18.0 m
minimalny udzial powierzchni biologicznie czynnej	30%
geometria	
plan	https://www.gov.pl/zagospodarowanieprzestrzenne/app/AktPlanowaniaPrzestrzennego/PL.ZIPPZP.10035/240502-POG/1POG
strefa planistyczna	PL.ZIPPZP.10035_240502-POG_1POG-2SI_20241129T050835
identfier	https://www.gov.pl/zagospodarowanieprzestrzenne/app/StrefaPlanistyczna/PL.ZIPPZP.10035/240502-POG/1POG-2SI/20241129T050835
przestrzen nazw	PL.ZIPPZP.10035/240502-POG
lokalny id	1POG-2SI
wersja id	20241129T050835
początek wersji obiektu	2024-11-29T05:08:35
nazwa	strefa infrastrukturalna
oznaczenie	2SI
symbol	SI
obowiązuje od	2024-11-29
obowiązuje do	obecnie
status	w opracowaniu https://inspire.ec.europa.eu/codelist/ProcessStepGeneralValue/elaboration
charakter ustalenia	ogólnie wiążące https://inspire.ec.europa.eu/codelist/RegulationNatureValue/generallyBinding
profil podstawowy	teren infrastruktury technicznej teren komunikacji
profil dodatkowy	teren usług teren produkcji

	teren zieleni urządzonej teren zieleni naturalnej
maksymalna nadziemna intensywnosc zabudowy	1
maksymalny udzial powierzchni zabudowy	70%
maksymalna wysokosc zabudowy	12.0 m
minimalny udzial powierzchni biologicznie czynnej	20%
geometria	
plan	https://www.gov.pl/zagospodarowanieprzestrzenne/app/AktPlanowaniaPrzestrzennego/PL.ZIPPZP.10035/240502-POG/1POG
strefa planistyczna	PL.ZIPPZP.10035_240502-POG_1POG-2SZ_20241129T050835
identfier	https://www.gov.pl/zagospodarowanieprzestrzenne/app/StrefaPlanistyczna/PL.ZIPPZP.10035/240502-POG/1POG-2SZ/20241129T050835
przestrzen nazw	PL.ZIPPZP.10035/240502-POG
lokalny id	1POG-2SZ
wersja id	20241129T050835
poczatek wersji obiektu	2024-11-29T05:08:35
nazwa	strefa wielofunkcyjna z zabudową zagrodową
oznaczenie	2SZ
symbol	SZ
obowiazuje od	2024-11-29
obowiazuje do	obecnie
status	w opracowaniu https://inspire.ec.europa.eu/codelist/ProcessStepGeneralValue/elaboration
charakter ustalenia	ogólnie wiążące https://inspire.ec.europa.eu/codelist/RegulationNatureValue/generallyBinding
profil podstawowy	teren zabudowy zagrodowej teren produkcji w gospodarstwach rolnych teren akwakultury i obsługi rybactwa teren komunikacji teren zieleni urządzonej teren infrastruktury technicznej

profil dodatkowy	teren usług teren zieleni naturalnej teren lasu teren wód
maksymalna nadziemna intensywnosc zabudowy	1
maksymalny udzial powierzchni zabudowy	50%
maksymalna wysokosc zabudowy	12.0 m
minimalny udzial powierzchni biologicznie czynnej	30%
geometria	
plan	https://www.gov.pl/zagospodarowanieprzestrzenne/app/AktPlanowaniaPrzestrzennego/PL.ZIPPZP.10035/240502-POG/1POG
strefa planistyczna	PL.ZIPPZP.10035_240502-POG_1POG-2SJ_20241129T050835
identfier	https://www.gov.pl/zagospodarowanieprzestrzenne/app/StrefaPlanistyczna/PL.ZIPPZP.10035/240502-POG/1POG-2SJ/20241129T050835
przestrzen nazw	PL.ZIPPZP.10035/240502-POG
lokalny id	1POG-2SJ
wersja id	20241129T050835
poczatek wersji obiektu	2024-11-29T05:08:35
nazwa	strefa wielofunkcyjna z zabudową mieszkaniową jednorodzinną
oznaczenie	2SJ
symbol	SJ
obowiazuje od	2024-11-29
obowiazuje do	obecnie
status	w opracowaniu https://inspire.ec.europa.eu/codelist/ProcessStepGeneralValue/elaboration
charakter ustalenia	ogólnie wiążące https://inspire.ec.europa.eu/codelist/RegulationNatureValue/generallyBinding
profil podstawowy	teren zabudowy mieszkaniowej jednorodzinnej teren usług teren komunikacji teren zieleni urządzonej teren infrastruktury technicznej

profil dodatkowy teren ogrodów działkowych
teren zieleni naturalnej

maksymalna nadziemna intensywnosc zabudowy 1

maksymalny udzial powierzchni zabudowy 50%

maksymalna wysokosc zabudowy 12.0 m

minimalny udzial powierzchni biologicznie czynnej 30%

geometria



plan <https://www.gov.pl/zagospodarowanieprzestrzenne/app/AktPlanowaniaPrzestrzennego/PL.ZIPPZP.10035/240502-POG/1POG>

strefa planistyczna PL.ZIPPZP.10035_240502-POG_1POG-3SK_20241129T050835

identyfier <https://www.gov.pl/zagospodarowanieprzestrzenne/app/StrefaPlanistyczna/PL.ZIPPZP.10035/240502-POG/1POG-3SK/20241129T050835>

przestrzen nazw PL.ZIPPZP.10035/240502-POG

lokalny id 1POG-3SK

wersja id 20241129T050835

poczatek wersji obiektu 2024-11-29T05:08:35

nazwa strefa komunikacyjna

oznaczenie 3SK

symbol SK

obowiazuje od 2024-11-29

obowiazuje do obecnie

status w opracowaniu
<https://inspire.ec.europa.eu/codelist/ProcessStepGeneralValue/elaboration>

charakter ustalenia ogólnie wiążące
<https://inspire.ec.europa.eu/codelist/RegulationNatureValue/generallyBinding>

profil podstawowy teren autostrady
teren drogi ekspresowej
teren drogi głównej ruchu przyspieszonego
teren drogi głównej
teren komunikacji kolejowej i szynowej
teren komunikacji kolei linowej

	<p>teren komunikacji wodnej</p> <p>teren komunikacji lotniczej</p> <p>teren obsługi komunikacji</p> <p>teren infrastruktury technicznej</p>
maksymalna nadziemna intensywnosc zabudowy	1
geometria	
plan	https://www.gov.pl/zagospodarowanieprzestrzenne/app/AktPlanowaniaPrzestrzennego/PL.ZIPPZP.10035/240502-POG/1POG
strefa planistyczna	PL.ZIPPZP.10035_240502-POG_1POG-3SO_20241129T050835
identfier	https://www.gov.pl/zagospodarowanieprzestrzenne/app/StrefaPlanistyczna/PL.ZIPPZP.10035/240502-POG/1POG-3SO/20241129T050835
przestrzen nazw	PL.ZIPPZP.10035/240502-POG
lokalny id	1POG-3SO
wersja id	20241129T050835
poczatek wersji obiektu	2024-11-29T05:08:35
nazwa	strefa otwarta
oznaczenie	3SO
symbol	SO
obowiazuje od	2024-11-29
obowiazuje do	obecnie
status	<p>w opracowaniu</p> <p>https://inspire.ec.europa.eu/codelist/ProcessStepGeneralValue/elaboration</p>
charakter ustalenia	<p>ogólnie wiążące</p> <p>https://inspire.ec.europa.eu/codelist/RegulationNatureValue/generallyBinding</p>
profil podstawowy	<p>teren rolnictwa z zakazem zabudowy</p> <p>teren lasu</p> <p>teren zieleni naturalnej</p> <p>teren wód</p> <p>teren komunikacji</p> <p>teren infrastruktury technicznej</p>
geometria	



plan <https://www.gov.pl/zagospodarowanieprzestrzenne/app/AktPlanowaniaPrzestrzennego/PL.ZIPPZP.10035/240502-POG/1POG>

strefa planistyczna PL.ZIPPZP.10035_240502-POG_1POG-3SZ_20241129T050835

identyfier <https://www.gov.pl/zagospodarowanieprzestrzenne/app/StrefaPlanistyczna/PL.ZIPPZP.10035/240502-POG/1POG-3SZ/20241129T050835>

przestrzen nazw PL.ZIPPZP.10035/240502-POG

lokalny id 1POG-3SZ

wersja id 20241129T050835

początek wersji obiektu 2024-11-29T05:08:35

nazwa strefa wielofunkcyjna z zabudową zagrodową

oznaczenie 3SZ

symbol SZ

obowiązuje od 2024-11-29

obowiązuje do obecnie

status w opracowaniu
<https://inspire.ec.europa.eu/codelist/ProcessStepGeneralValue/elaboration>

charakter ustalenia ogólnie wiążące
<https://inspire.ec.europa.eu/codelist/RegulationNatureValue/generallyBinding>

profil podstawowy teren zabudowy zagrodowej
teren produkcji w gospodarstwach rolnych
teren akwakultury i obsługi rybactwa
teren komunikacji
teren zieleni urządzonej
teren infrastruktury technicznej

profil dodatkowy teren zieleni naturalnej
teren lasu
teren wód

maksymalna nadziemna intensywność zabudowy 5

maksymalny udział powierzchni zabudowy 40%

maksymalna wysokość zabudowy 9.0 m

minimalny udział powierzchni biologicznie czynnej 50%

geometria



plan

<https://www.gov.pl/zagospodarowanieprzestrzenne/app/AktPlanowaniaPrzestrzennego/PL.ZIPPZP.10035/240502-POG/1POG>

strefa planistyczna

PL.ZIPPZP.10035_240502-POG_1POG-3SP_20241129T050835

identyfier

<https://www.gov.pl/zagospodarowanieprzestrzenne/app/StrefaPlanistyczna/PL.ZIPPZP.10035/240502-POG/1POG-3SP/20241129T050835>

przestrzen nazw

PL.ZIPPZP.10035/240502-POG

lokalny id

1POG-3SP

wersja id

20241129T050835

początek wersji obiektu

2024-11-29T05:08:35

nazwa

strefa gospodarcza

oznaczenie

3SP

symbol

SP

obowiązuje od

2024-11-29

obowiązuje do

obecnie

status

w opracowaniu
<https://inspire.ec.europa.eu/codelist/ProcessStepGeneralValue/elaboration>

charakter ustalenia

ogólnie wiążące
<https://inspire.ec.europa.eu/codelist/RegulationNatureValue/generallyBinding>

profil podstawowy

teren produkcji
teren komunikacji
teren zieleni urządzonej
teren infrastruktury technicznej

profil dodatkowy

teren usług
teren zieleni naturalnej
teren lasu
teren wód

maksymalna nadziemna intensywność zabudowy

2

maksymalny udział powierzchni zabudowy

80%

maksymalna wysokość zabudowy

25.0 m

minimalny udział powierzchni biologicznie czynnej

20%

geometria



plan

<https://www.gov.pl/zagospodarowanieprzestrzenne/app/AktPlanowaniaPrzestrzennego/PL.ZIPPZP.10035/240502-POG/1POG>

strefa planistyczna

PL.ZIPPZP.10035_240502-POG_1POG-3SC_20241129T050835

identyfier

<https://www.gov.pl/zagospodarowanieprzestrzenne/app/StrefaPlanistyczna/PL.ZIPPZP.10035/240502-POG/1POG-3SC/20241129T050835>

przestrzen nazw

PL.ZIPPZP.10035/240502-POG

lokalny id

1POG-3SC

wersja id

20241129T050835

początek wersji obiektu

2024-11-29T05:08:35

nazwa

strefa cmentarzy

oznaczenie

3SC

symbol

SC

obowiązuje od

2024-11-29

obowiązuje do

obecnie

status

w opracowaniu
<https://inspire.ec.europa.eu/codelist/ProcessStepGeneralValue/elaboration>

charakter ustalenia

ogólnie wiążące
<https://inspire.ec.europa.eu/codelist/RegulationNatureValue/generallyBinding>

profil podstawowy

teren cmentarza
teren komunikacji
teren zieleni urządzonej
teren infrastruktury technicznej

profil dodatkowy

teren usług kultu religijnego
teren usług handlu detalicznego
teren zieleni naturalnej

maksymalna nadziemna intensywność zabudowy

0.5

maksymalny udział powierzchni zabudowy

60%

maksymalna wysokość zabudowy

9.0 m

minimalny udział powierzchni biologicznie czynnej

30%

geometria



plan

<https://www.gov.pl/zagospodarowanieprzestrzenne/app/AktPlanowaniaPrzestrzennego/PL.ZIPPZP.10035/240502-POG/1POG>

strefa planistyczna

PL.ZIPPZP.10035_240502-POG_1POG-3SN_20241129T050835

identyfier

<https://www.gov.pl/zagospodarowanieprzestrzenne/app/StrefaPlanistyczna/PL.ZIPPZP.10035/240502-POG/1POG-3SN/20241129T050835>

przestrzen nazw

PL.ZIPPZP.10035/240502-POG

lokalny id

1POG-3SN

wersja id

20241129T050835

początek wersji obiektu

2024-11-29T05:08:35

nazwa

strefa zieleni i rekreacji

oznaczenie

3SN

symbol

SN

obowiązuje od

2024-11-29

obowiązuje do

obecnie

status

w opracowaniu
<https://inspire.ec.europa.eu/codelist/ProcessStepGeneralValue/elaboration>

charakter ustalenia

ogólnie wiążące
<https://inspire.ec.europa.eu/codelist/RegulationNatureValue/generallyBinding>

profil podstawowy

teren zieleni urządzonej
teren plaży
teren wód
teren komunikacji
teren infrastruktury technicznej

profil dodatkowy

teren usług sportu i rekreacji
teren usług kultury i rozrywki
teren usług gastronomii
teren usług turystyki

minimalny udział powierzchni biologicznie czynnej

70%

geometria



plan <https://www.gov.pl/zagospodarowanieprzestrzenne/app/AktPlanowaniaPrzestrzennego/PL.ZIPPZP.10035/240502-POG/1POG>

strefa planistyczna PL.ZIPPZP.10035_240502-POG_1POG-3SI_20241129T050835

identyfier <https://www.gov.pl/zagospodarowanieprzestrzenne/app/StrefaPlanistyczna/PL.ZIPPZP.10035/240502-POG/1POG-3SI/20241129T050835>

przestrzen nazw PL.ZIPPZP.10035/240502-POG

lokalny id 1POG-3SI

wersja id 20241129T050835

poczatek wersji obiektu 2024-11-29T05:08:35

nazwa strefa infrastrukturalna

oznaczenie 3SI

symbol SI

obowiazuje od 2024-11-29

obowiazuje do obecnie

status w opracowaniu
<https://inspire.ec.europa.eu/codelist/ProcessStepGeneralValue/elaboration>

charakter ustalenia ogólnie wiążące
<https://inspire.ec.europa.eu/codelist/RegulationNatureValue/generallyBinding>

profil podstawowy teren infrastruktury technicznej
teren komunikacji

maksymalna nadziemna intensywnosc zabudowy 1

maksymalny udzial powierzchni zabudowy 70%

maksymalna wysokosc zabudowy 9.0 m

minimalny udzial powierzchni biologicznie czynnej 20%

geometria



plan <https://www.gov.pl/zagospodarowanieprzestrzenne/app/AktPlanowaniaPrzestrzennego/PL.ZIPPZP.10035/240502-POG/1POG>

strefa planistyczna PL.ZIPPZP.10035_240502-POG_1POG-3SJ_20241129T050835

identyfier <https://www.gov.pl/zagospodarowanieprzestrzenne/app/StrefaPlanistyczna/PL.ZIPPZP.10035/240502-POG/1POG-3SJ/20241129T050835>

przestrzen nazw PL.ZIPPZP.10035/240502-POG

lokalny id 1POG-3SJ

wersja id 20241129T050835

początek wersji obiektu 2024-11-29T05:08:35

nazwa strefa wielofunkcyjna z zabudową mieszkaniową jednorodzinną

oznaczenie 3SJ

symbol SJ

obowiązuje od 2024-11-29

obowiązuje do obecnie

status w opracowaniu
<https://inspire.ec.europa.eu/codelist/ProcessStepGeneralValue/elaboration>

charakter ustalenia ogólnie wiążące
<https://inspire.ec.europa.eu/codelist/RegulationNatureValue/generallyBinding>

profil podstawowy teren zabudowy mieszkaniowej jednorodzinnej
teren usług
teren komunikacji
teren zieleni urządzonej
teren infrastruktury technicznej

maksymalna nadziemna intensywnosc zabudowy 1

maksymalny udział powierzchni zabudowy 50%

maksymalna wysokosc zabudowy 12.0 m

minimalny udział powierzchni biologicznie czynnej 30%

geometria



plan <https://www.gov.pl/zagospodarowanieprzestrzenne/app/AktPlanowaniaPrzestrzennego/PL.ZIPPZP.10035/240502-POG/1POG>

strefa planistyczna PL.ZIPPZP.10035_240502-POG_1POG-3SW_20241129T050835

identyfier <https://www.gov.pl/zagospodarowanieprzestrzenne/app/StrefaPlanistyczna/PL.ZIPPZP.10035/240502-POG/1POG-3SW/20241129T050835>

przestrzen nazw PL.ZIPPZP.10035/240502-POG

lokalny id 1POG-3SW

wersja id 20241129T050835

początek wersji obiektu 2024-11-29T05:08:35

nazwa strefa wielofunkcyjna z zabudową mieszkaniową wielorodzinną

oznaczenie 3SW

symbol SW

obowiązuje od 2024-11-29

obowiązuje do obecnie

status w opracowaniu
<https://inspire.ec.europa.eu/codelist/ProcessStepGeneralValue/elaboration>

charakter ustalenia ogólnie wiążące
<https://inspire.ec.europa.eu/codelist/RegulationNatureValue/generallyBinding>

profil podstawowy teren zabudowy mieszkaniowej wielorodzinnej
teren usług
teren komunikacji
teren zieleni urządzonej
teren infrastruktury technicznej

maksymalna nadziemna intensywnosc zabudowy 2

maksymalny udział powierzchni zabudowy 50%

maksymalna wysokosc zabudowy 18.0 m

minimalny udział powierzchni biologicznie czynnej 30%

geometria



plan

<https://www.gov.pl/zagospodarowanieprzestrzenne/app/AktPlanowaniaPrzestrzennego/PL.ZIPPZP.10035/240502-POG/1POG>

strefa planistyczna

PL.ZIPPZP.10035_240502-POG_1POG-3SU_20241129T050835

identyfier

<https://www.gov.pl/zagospodarowanieprzestrzenne/app/StrefaPlanistyczna/PL.ZIPPZP.10035/240502-POG/1POG-3SU/20241129T050835>

przestrzen nazw

PL.ZIPPZP.10035/240502-POG

lokalny id

1POG-3SU

wersja id

20241129T050835

początek wersji obiektu

2024-11-29T05:08:35

nazwa

strefa usługowa

oznaczenie

3SU

symbol

SU

obowiązuje od

2024-11-29

obowiązuje do

obecnie

status

w opracowaniu
<https://inspire.ec.europa.eu/codelist/ProcessStepGeneralValue/elaboration>

charakter ustalenia

ogólnie wiążące
<https://inspire.ec.europa.eu/codelist/RegulationNatureValue/generallyBinding>

profil podstawowy

teren usług
teren komunikacji
teren zieleni urządzonej
teren infrastruktury technicznej

maksymalna nadziemna intensywność zabudowy

1

maksymalny udział powierzchni zabudowy

60%

maksymalna wysokość zabudowy

15.0 m

minimalny udział powierzchni biologicznie czynnej

30%

geometria



plan <https://www.gov.pl/zagospodarowanieprzestrzenne/app/AktPlanowaniaPrzestrzennego/PL.ZIPPZP.10035/240502-POG/1POG>

strefa planistyczna PL.ZIPPZP.10035_240502-POG_1POG-4SK_20241129T050835

identyfier <https://www.gov.pl/zagospodarowanieprzestrzenne/app/StrefaPlanistyczna/PL.ZIPPZP.10035/240502-POG/1POG-4SK/20241129T050835>

przestrzen nazw PL.ZIPPZP.10035/240502-POG

lokalny id 1POG-4SK

wersja id 20241129T050835

poczatek wersji obiektu 2024-11-29T05:08:35

nazwa strefa komunikacyjna

oznaczenie 4SK

symbol SK

obowiazuje od 2024-11-29

obowiazuje do obecnie

status w opracowaniu
<https://inspire.ec.europa.eu/codelist/ProcessStepGeneralValue/elaboration>

charakter ustalenia ogólnie wiążące
<https://inspire.ec.europa.eu/codelist/RegulationNatureValue/generallyBinding>

profil podstawowy teren autostrady
teren drogi ekspresowej
teren drogi głównej ruchu przyspieszonego
teren drogi głównej
teren komunikacji kolejowej i szynowej
teren komunikacji kolei linowej
teren komunikacji wodnej
teren komunikacji lotniczej
teren obsługi komunikacji
teren infrastruktury technicznej

maksymalna nadziemna intensywnosc zabudowy 1

geometria



plan <https://www.gov.pl/zagospodarowanieprzestrzenne/app/AktPlanowaniaPrzestrzennego/PL.ZIPPZP.10035/240502-POG/1POG>

strefa planistyczna PL.ZIPPZP.10035_240502-POG_1POG-4SI_20241129T050835

identyfier <https://www.gov.pl/zagospodarowanieprzestrzenne/app/StrefaPlanistyczna/PL.ZIPPZP.10035/240502-POG/1POG-4SI/20241129T050835>

przestrzen nazw PL.ZIPPZP.10035/240502-POG

lokalny id 1POG-4SI

wersja id 20241129T050835

poczatek wersji obiektu 2024-11-29T05:08:35

nazwa strefa infrastrukturalna

oznaczenie 4SI

symbol SI

obowiazuje od 2024-11-29

obowiazuje do obecnie

status w opracowaniu
<https://inspire.ec.europa.eu/codelist/ProcessStepGeneralValue/elaboration>

charakter ustalenia ogólnie wiążące
<https://inspire.ec.europa.eu/codelist/RegulationNatureValue/generallyBinding>

profil podstawowy teren infrastruktury technicznej
teren komunikacji

profil dodatkowy teren usług
teren produkcji
teren zieleni urządzonej
teren zieleni naturalnej
teren lasu
teren wód

maksymalna nadziemna intensywnosc zabudowy 1

maksymalny udzial powierzchni zabudowy 70%

maksymalna wysokosc zabudowy 9.0 m

minimalny udzial powierzchni biologicznie czynnej 20%

geometria



plan

<https://www.gov.pl/zagospodarowanieprzestrzenne/app/AktPlanowaniaPrzestrzennego/PL.ZIPPZP.10035/240502-POG/1POG>

strefa planistyczna

PL.ZIPPZP.10035_240502-POG_1POG-4SP_20241129T050835

identyfier

<https://www.gov.pl/zagospodarowanieprzestrzenne/app/StrefaPlanistyczna/PL.ZIPPZP.10035/240502-POG/1POG-4SP/20241129T050835>

przestrzen nazw

PL.ZIPPZP.10035/240502-POG

lokalny id

1POG-4SP

wersja id

20241129T050835

poczatek wersji obiektu

2024-11-29T05:08:35

nazwa

strefa gospodarcza

oznaczenie

4SP

symbol

SP

obowiazuje od

2024-11-29

obowiazuje do

obecnie

status

w opracowaniu
<https://inspire.ec.europa.eu/codelist/ProcessStepGeneralValue/elaboration>

charakter ustalenia

ogólnie wiążące
<https://inspire.ec.europa.eu/codelist/RegulationNatureValue/generallyBinding>

profil podstawowy

teren produkcji
teren komunikacji
teren zieleni urządzonej
teren infrastruktury technicznej

profil dodatkowy

teren usług
teren zieleni naturalnej
teren lasu
teren wód

maksymalna nadziemna intensywnosc zabudowy

2

maksymalny udzial powierzchni zabudowy

70%

maksymalna wysokosc zabudowy

25.0 m

minimalny udzial powierzchni biologicznie czynnej

20%

geometria



plan

<https://www.gov.pl/zagospodarowanieprzestrzenne/app/AktPlanowaniaPrzestrzennego/PL.ZIPPZP.10035/240502-POG/1POG>

strefa planistyczna

PL.ZIPPZP.10035_240502-POG_1POG-4SN_20241129T050835

identyfier

<https://www.gov.pl/zagospodarowanieprzestrzenne/app/StrefaPlanistyczna/PL.ZIPPZP.10035/240502-POG/1POG-4SN/20241129T050835>

przestrzen nazw

PL.ZIPPZP.10035/240502-POG

lokalny id

1POG-4SN

wersja id

20241129T050835

początek wersji obiektu

2024-11-29T05:08:35

nazwa

strefa zieleni i rekreacji

oznaczenie

4SN

symbol

SN

obowiązuje od

2024-11-29

obowiązuje do

obecnie

status

w opracowaniu
<https://inspire.ec.europa.eu/codelist/ProcessStepGeneralValue/elaboration>

charakter ustalenia

ogólnie wiążące
<https://inspire.ec.europa.eu/codelist/RegulationNatureValue/generallyBinding>

profil podstawowy

teren zieleni urządzonej
teren plaży
teren wód
teren komunikacji
teren infrastruktury technicznej

profil dodatkowy

teren usług sportu i rekreacji
teren usług kultury i rozrywki
teren usług handlu detalicznego
teren usług gastronomii
teren usług turystyki

minimalny udział powierzchni biologicznie czynnej

70%

geometria



plan

<https://www.gov.pl/zagospodarowanieprzestrzenne/app/AktPlanowaniaPrzestrzennego/PL.ZIPPZP.10035/240502-POG/1POG>

strefa planistyczna

PL.ZIPPZP.10035_240502-POG_1POG-4SW_20241129T050835

identyfier

<https://www.gov.pl/zagospodarowanieprzestrzenne/app/StrefaPlanistyczna/PL.ZIPPZP.10035/240502-POG/1POG-4SW/20241129T050835>

przestrzen nazw

PL.ZIPPZP.10035/240502-POG

lokalny id

1POG-4SW

wersja id

20241129T050835

początek wersji obiektu

2024-11-29T05:08:35

nazwa

strefa wielofunkcyjna z zabudową mieszkaniową wielorodzinną

oznaczenie

4SW

symbol

SW

obowiązuje od

2024-11-29

obowiązuje do

obecnie

status

w opracowaniu
<https://inspire.ec.europa.eu/codelist/ProcessStepGeneralValue/elaboration>

charakter ustalenia

ogólnie wiążące
<https://inspire.ec.europa.eu/codelist/RegulationNatureValue/generallyBinding>

profil podstawowy

teren zabudowy mieszkaniowej wielorodzinnej
teren usług
teren komunikacji
teren zieleni urządzonej
teren infrastruktury technicznej

maksymalna nadziemna intensywność zabudowy

2.5

maksymalny udział powierzchni zabudowy

50%

maksymalna wysokość zabudowy

20.0 m

minimalny udział powierzchni biologicznie czynnej

30%

geometria



plan <https://www.gov.pl/zagospodarowanieprzestrzenne/app/AktPlanowaniaPrzestrzennego/PL.ZIPPZP.10035/240502-POG/1POG>

strefa planistyczna PL.ZIPPZP.10035_240502-POG_1POG-4SJ_20241129T050835

identyfier <https://www.gov.pl/zagospodarowanieprzestrzenne/app/StrefaPlanistyczna/PL.ZIPPZP.10035/240502-POG/1POG-4SJ/20241129T050835>

przestrzen nazw PL.ZIPPZP.10035/240502-POG

lokalny id 1POG-4SJ

wersja id 20241129T050835

początek wersji obiektu 2024-11-29T05:08:35

nazwa strefa wielofunkcyjna z zabudową mieszkaniową jednorodzinną

oznaczenie 4SJ

symbol SJ

obowiązuje od 2024-11-29

obowiązuje do obecnie

status w opracowaniu
<https://inspire.ec.europa.eu/codelist/ProcessStepGeneralValue/elaboration>

charakter ustalenia ogólnie wiążące
<https://inspire.ec.europa.eu/codelist/RegulationNatureValue/generallyBinding>

profil podstawowy teren zabudowy mieszkaniowej jednorodzinnej
teren usług
teren komunikacji
teren zieleni urządzonej
teren infrastruktury technicznej

maksymalna nadziemna intensywność zabudowy 1

maksymalny udział powierzchni zabudowy 50%

maksymalna wysokość zabudowy 12.0 m

minimalny udział powierzchni biologicznie czynnej 30%

geometria



plan

<https://www.gov.pl/zagospodarowanieprzestrzenne/app/AktPlanowaniaPrzestrzennego/PL.ZIPPZP.10035/240502-POG/1POG>

strefa planistyczna

PL.ZIPPZP.10035_240502-POG_1POG-4SU_20241129T050835

identyfier

<https://www.gov.pl/zagospodarowanieprzestrzenne/app/StrefaPlanistyczna/PL.ZIPPZP.10035/240502-POG/1POG-4SU/20241129T050835>

przestrzen nazw

PL.ZIPPZP.10035/240502-POG

lokalny id

1POG-4SU

wersja id

20241129T050835

poczatek wersji obiektu

2024-11-29T05:08:35

nazwa

strefa usługowa

oznaczenie

4SU

symbol

SU

obowiazuje od

2024-11-29

obowiazuje do

obecnie

status

w opracowaniu
<https://inspire.ec.europa.eu/codelist/ProcessStepGeneralValue/elaboration>

charakter ustalenia

ogólnie wiążące
<https://inspire.ec.europa.eu/codelist/RegulationNatureValue/generallyBinding>

profil podstawowy

teren usług
teren komunikacji
teren zieleni urządzonej
teren infrastruktury technicznej

profil dodatkowy

teren zieleni naturalnej

maksymalna nadziemna intensywnosc zabudowy

2

maksymalny udzial powierzchni zabudowy

50%

maksymalna wysokosc zabudowy

15.0 m

minimalny udzial powierzchni biologicznie czynnej

30%

geometria



plan

<https://www.gov.pl/zagospodarowanieprzestrzenne/app/AktPlanowaniaPrzestrzennego/PL.ZIPPZP.10035/240502-POG/1POG>

strefa planistyczna

PL.ZIPPZP.10035_240502-POG_1POG-4SO_20241129T050835

identyfier

<https://www.gov.pl/zagospodarowanieprzestrzenne/app/StrefaPlanistyczna/PL.ZIPPZP.10035/240502-POG/1POG-4SO/20241129T050835>

przestrzen nazw

PL.ZIPPZP.10035/240502-POG

lokalny id

1POG-4SO

wersja id

20241129T050835

poczatek wersji obiektu

2024-11-29T05:08:35

nazwa

strefa otwarta

oznaczenie

4SO

symbol

SO

obowiazuje od

2024-11-29

obowiazuje do

obecnie

status

w opracowaniu
<https://inspire.ec.europa.eu/codelist/ProcessStepGeneralValue/elaboration>

charakter ustalenia

ogólnie wiążące
<https://inspire.ec.europa.eu/codelist/RegulationNatureValue/generallyBinding>

profil podstawowy

teren rolnictwa z zakazem zabudowy
teren lasu
teren zieleni naturalnej
teren wód
teren komunikacji
teren infrastruktury technicznej

minimalny udział powierzchni biologicznie czynnej

100%

geometria



plan <https://www.gov.pl/zagospodarowanieprzestrzenne/app/AktPlanowaniaPrzestrzennego/PL.ZIPPZP.10035/240502-POG/1POG>

strefa planistyczna PL.ZIPPZP.10035_240502-POG_1POG-5SK_20241129T050835

identyfier <https://www.gov.pl/zagospodarowanieprzestrzenne/app/StrefaPlanistyczna/PL.ZIPPZP.10035/240502-POG/1POG-5SK/20241129T050835>

przestrzen nazw PL.ZIPPZP.10035/240502-POG

lokalny id 1POG-5SK

wersja id 20241129T050835

początek wersji obiektu 2024-11-29T05:08:35

nazwa strefa komunikacyjna

oznaczenie 5SK

symbol SK

obowiązuje od 2024-11-29

obowiązuje do obecnie

status w opracowaniu
<https://inspire.ec.europa.eu/codelist/ProcessStepGeneralValue/elaboration>

charakter ustalenia ogólnie wiążące
<https://inspire.ec.europa.eu/codelist/RegulationNatureValue/generallyBinding>

profil podstawowy teren autostrady
teren drogi ekspresowej
teren drogi głównej ruchu przyspieszonego
teren drogi głównej
teren komunikacji kolejowej i szynowej
teren komunikacji kolei linowej
teren komunikacji wodnej
teren komunikacji lotniczej
teren obsługi komunikacji
teren infrastruktury technicznej

maksymalna nadziemna intensywnosc zabudowy 1

geometria



plan <https://www.gov.pl/zagospodarowanieprzestrzenne/app/AktPlanowaniaPrzestrzennego/PL.ZIPPZP.10035/240502-POG/1POG>

strefa planistyczna PL.ZIPPZP.10035_240502-POG_1POG-5SN_20241129T050835

identyfier <https://www.gov.pl/zagospodarowanieprzestrzenne/app/StrefaPlanistyczna/PL.ZIPPZP.10035/240502-POG/1POG-5SN/20241129T050835>

przestrzen nazw PL.ZIPPZP.10035/240502-POG

lokalny id 1POG-5SN

wersja id 20241129T050835

początek wersji obiektu 2024-11-29T05:08:35

nazwa strefa zieleni i rekreacji

oznaczenie 5SN

symbol SN

obowiązuje od 2024-11-29

obowiązuje do obecnie

status w opracowaniu
<https://inspire.ec.europa.eu/codelist/ProcessStepGeneralValue/elaboration>

charakter ustalenia ogólnie wiążące
<https://inspire.ec.europa.eu/codelist/RegulationNatureValue/generallyBinding>

profil podstawowy teren zieleni urządzonej
teren plaży
teren wód
teren komunikacji
teren infrastruktury technicznej

minimalny udział powierzchni biologicznie czynnej 70%

geometria



plan <https://www.gov.pl/zagospodarowanieprzestrzenne/app/AktPlanowaniaPrzestrzennego/PL.ZIPPZP.10035/240502-POG/1POG>

strefa planistyczna PL.ZIPPZP.10035_240502-POG_1POG-5SI_20241129T050835

identyfier <https://www.gov.pl/zagospodarowanieprzestrzenne/app/StrefaPlanistyczna/PL.ZIPPZP.10035/240502-POG/1POG-5SI/20241129T050835>

przestrzen nazw PL.ZIPPZP.10035/240502-POG

lokalny id 1POG-5SI

wersja id 20241129T050835

poczatek wersji obiektu 2024-11-29T05:08:35

nazwa strefa infrastrukturalna

oznaczenie 5SI

symbol SI

obowiazuje od 2024-11-29

obowiazuje do obecnie

status w opracowaniu
<https://inspire.ec.europa.eu/codelist/ProcessStepGeneralValue/elaboration>

charakter ustalenia ogólnie wiążące
<https://inspire.ec.europa.eu/codelist/RegulationNatureValue/generallyBinding>

profil podstawowy teren infrastruktury technicznej
teren komunikacji

profil dodatkowy teren usług
teren produkcji
teren zieleni urządzonej
teren zieleni naturalnej
teren lasu
teren wód

maksymalna nadziemna intensywnosc zabudowy 1

maksymalny udzial powierzchni zabudowy 70%

maksymalna wysokosc zabudowy 12.0 m

minimalny udzial powierzchni biologicznie czynnej 15%

geometria



plan

<https://www.gov.pl/zagospodarowanieprzestrzenne/app/AktPlanowaniaPrzestrzennego/PL.ZIPPZP.10035/240502-POG/1POG>

strefa planistyczna

PL.ZIPPZP.10035_240502-POG_1POG-5SU_20241129T050835

identyfier

<https://www.gov.pl/zagospodarowanieprzestrzenne/app/StrefaPlanistyczna/PL.ZIPPZP.10035/240502-POG/1POG-5SU/20241129T050835>

przestrzen nazw

PL.ZIPPZP.10035/240502-POG

lokalny id

1POG-5SU

wersja id

20241129T050835

początek wersji obiektu

2024-11-29T05:08:35

nazwa

strefa usługowa

oznaczenie

5SU

symbol

SU

obowiązuje od

2024-11-29

obowiązuje do

obecnie

status

w opracowaniu
<https://inspire.ec.europa.eu/codelist/ProcessStepGeneralValue/elaboration>

charakter ustalenia

ogólnie wiążące
<https://inspire.ec.europa.eu/codelist/RegulationNatureValue/generallyBinding>

profil podstawowy

teren usług
teren komunikacji
teren zieleni urządzonej
teren infrastruktury technicznej

profil dodatkowy

teren elektrowni słonecznej
teren zieleni naturalnej

maksymalna nadziemna intensywność zabudowy

2

maksymalny udział powierzchni zabudowy

60%

maksymalna wysokość zabudowy

18.0 m

minimalny udział powierzchni biologicznie czynnej

30%

geometria



plan

<https://www.gov.pl/zagospodarowanieprzestrzenne/app/AktPlanowaniaPrzestrzennego/PL.ZIPPZP.10035/240502-POG/1POG>

strefa planistyczna

PL.ZIPPZP.10035_240502-POG_1POG-5SJ_20241129T050835

identyfier

<https://www.gov.pl/zagospodarowanieprzestrzenne/app/StrefaPlanistyczna/PL.ZIPPZP.10035/240502-POG/1POG-5SJ/20241129T050835>

przestrzen nazw

PL.ZIPPZP.10035/240502-POG

lokalny id

1POG-5SJ

wersja id

20241129T050835

początek wersji obiektu

2024-11-29T05:08:35

nazwa

strefa wielofunkcyjna z zabudową mieszkaniową jednorodziną

oznaczenie

5SJ

symbol

SJ

obowiązuje od

2024-11-29

obowiązuje do

obecnie

status

w opracowaniu
<https://inspire.ec.europa.eu/codelist/ProcessStepGeneralValue/elaboration>

charakter ustalenia

ogólnie wiążące
<https://inspire.ec.europa.eu/codelist/RegulationNatureValue/generallyBinding>

profil podstawowy

teren zabudowy mieszkaniowej jednorodzinnej
teren usług
teren komunikacji
teren zieleni urządzonej
teren infrastruktury technicznej

maksymalna nadziemna intensywność zabudowy

1

maksymalny udział powierzchni zabudowy

50%

maksymalna wysokość zabudowy

12.0 m

minimalny udział powierzchni biologicznie czynnej

30%

geometria



plan <https://www.gov.pl/zagospodarowanieprzestrzenne/app/AktPlanowaniaPrzestrzennego/PL.ZIPPZP.10035/240502-POG/1POG>

strefa planistyczna PL.ZIPPZP.10035_240502-POG_1POG-5SP_20241129T050835

identyfier <https://www.gov.pl/zagospodarowanieprzestrzenne/app/StrefaPlanistyczna/PL.ZIPPZP.10035/240502-POG/1POG-5SP/20241129T050835>

przestrzen nazw PL.ZIPPZP.10035/240502-POG

lokalny id 1POG-5SP

wersja id 20241129T050835

poczatek wersji obiektu 2024-11-29T05:08:35

nazwa strefa gospodarcza

oznaczenie 5SP

symbol SP

obowiazuje od 2024-11-29

obowiazuje do obecnie

status w opracowaniu
<https://inspire.ec.europa.eu/codelist/ProcessStepGeneralValue/elaboration>

charakter ustalenia ogólnie wiążące
<https://inspire.ec.europa.eu/codelist/RegulationNatureValue/generallyBinding>

profil podstawowy teren produkcji
teren komunikacji
teren zieleni urządzonej
teren infrastruktury technicznej

profil dodatkowy teren usług
teren zieleni naturalnej
teren lasu
teren wód

maksymalna nadziemna intensywnosc zabudowy 2

maksymalny udzial powierzchni zabudowy 70%

maksymalna wysokosc zabudowy 25.0 m

minimalny udzial powierzchni biologicznie czynnej 20%

geometria



plan

<https://www.gov.pl/zagospodarowanieprzestrzenne/app/AktPlanowaniaPrzestrzennego/PL.ZIPPZP.10035/240502-POG/1POG>

strefa planistyczna

PL.ZIPPZP.10035_240502-POG_1POG-5SW_20241129T050835

identyfier

<https://www.gov.pl/zagospodarowanieprzestrzenne/app/StrefaPlanistyczna/PL.ZIPPZP.10035/240502-POG/1POG-5SW/20241129T050835>

przestrzen nazw

PL.ZIPPZP.10035/240502-POG

lokalny id

1POG-5SW

wersja id

20241129T050835

początek wersji obiektu

2024-11-29T05:08:35

nazwa

strefa wielofunkcyjna z zabudową mieszkaniową wielorodzinną

oznaczenie

5SW

symbol

SW

obowiązuje od

2024-11-29

obowiązuje do

obecnie

status

w opracowaniu
<https://inspire.ec.europa.eu/codelist/ProcessStepGeneralValue/elaboration>

charakter ustalenia

ogólnie wiążące
<https://inspire.ec.europa.eu/codelist/RegulationNatureValue/generallyBinding>

profil podstawowy

teren zabudowy mieszkaniowej wielorodzinnej
teren usług
teren komunikacji
teren zieleni urządzonej
teren infrastruktury technicznej

profil dodatkowy

teren zabudowy mieszkaniowej jednorodzinnej
teren zieleni naturalnej

maksymalna nadziemna intensywność zabudowy

2.5

maksymalny udział powierzchni zabudowy

50%

maksymalna wysokość zabudowy

15.0 m

minimalny udział powierzchni biologicznie czynnej

30%

geometria



plan

<https://www.gov.pl/zagospodarowanieprzestrzenne/app/AktPlanowaniaPrzestrzennego/PL.ZIPPZP.10035/240502-POG/1POG>

strefa planistyczna

PL.ZIPPZP.10035_240502-POG_1POG-6SK_20241129T050835

identyfier

<https://www.gov.pl/zagospodarowanieprzestrzenne/app/StrefaPlanistyczna/PL.ZIPPZP.10035/240502-POG/1POG-6SK/20241129T050835>

przestrzen nazw

PL.ZIPPZP.10035/240502-POG

lokalny id

1POG-6SK

wersja id

20241129T050835

poczatek wersji obiektu

2024-11-29T05:08:35

nazwa

strefa komunikacyjna

oznaczenie

6SK

symbol

SK

obowiazuje od

2024-11-29

obowiazuje do

obecnie

status

w opracowaniu
<https://inspire.ec.europa.eu/codelist/ProcessStepGeneralValue/elaboration>

charakter ustalenia

ogólnie wiążące
<https://inspire.ec.europa.eu/codelist/RegulationNatureValue/generallyBinding>

profil podstawowy

teren autostrady
teren drogi ekspresowej
teren drogi głównej ruchu przyspieszonego
teren drogi głównej
teren komunikacji kolejowej i szynowej
teren komunikacji kolei linowej
teren komunikacji wodnej
teren komunikacji lotniczej
teren obsługi komunikacji
teren infrastruktury technicznej

profil dodatkowy

teren drogi zbiorczej

maksymalna nadziemna intensywnosc zabudowy

1

geometria



plan <https://www.gov.pl/zagospodarowanieprzestrzenne/app/AktPlanowaniaPrzestrzennego/PL.ZIPPZP.10035/240502-POG/1POG>

strefa planistyczna PL.ZIPPZP.10035_240502-POG_1POG-6SO_20241129T050835

identyfier <https://www.gov.pl/zagospodarowanieprzestrzenne/app/StrefaPlanistyczna/PL.ZIPPZP.10035/240502-POG/1POG-6SO/20241129T050835>

przestrzen nazw PL.ZIPPZP.10035/240502-POG

lokalny id 1POG-6SO

wersja id 20241129T050835

poczatek wersji obiektu 2024-11-29T05:08:35

nazwa strefa otwarta

oznaczenie 6SO

symbol SO

obowiazuje od 2024-11-29

obowiazuje do obecnie

status w opracowaniu
<https://inspire.ec.europa.eu/codelist/ProcessStepGeneralValue/elaboration>

charakter ustalenia ogólnie wiążące
<https://inspire.ec.europa.eu/codelist/RegulationNatureValue/generallyBinding>

profil podstawowy teren rolnictwa z zakazem zabudowy
teren lasu
teren zieleni naturalnej
teren wód
teren komunikacji
teren infrastruktury technicznej

profil dodatkowy teren zieleni urządzonej

geometria



plan <https://www.gov.pl/zagospodarowanieprzestrzenne/app/AktPlanowaniaPrzestrzennego/PL.ZIPPZP.10035/240502-POG/1POG>

strefa planistyczna PL.ZIPPZP.10035_240502-POG_1POG-6SP_20241129T050835

identyfier <https://www.gov.pl/zagospodarowanieprzestrzenne/app/StrefaPlanistyczna/PL.ZIPPZP.10035/240502-POG/1POG-6SP/20241129T050835>

przestrzen nazw PL.ZIPPZP.10035/240502-POG

lokalny id 1POG-6SP

wersja id 20241129T050835

początek wersji obiektu 2024-11-29T05:08:35

nazwa strefa gospodarcza

oznaczenie 6SP

symbol SP

obowiązuje od 2024-11-29

obowiązuje do obecnie

status w opracowaniu
<https://inspire.ec.europa.eu/codelist/ProcessStepGeneralValue/elaboration>

charakter ustalenia ogólnie wiążące
<https://inspire.ec.europa.eu/codelist/RegulationNatureValue/generallyBinding>

profil podstawowy teren produkcji
teren komunikacji
teren zieleni urządzonej
teren infrastruktury technicznej

profil dodatkowy teren usług
teren zieleni naturalnej
teren lasu
teren wód

maksymalna nadziemna intensywność zabudowy 1

maksymalny udział powierzchni zabudowy 70%

maksymalna wysokość zabudowy 18.0 m

minimalny udział powierzchni biologicznie czynnej 20%

geometria



plan

<https://www.gov.pl/zagospodarowanieprzestrzenne/app/AktPlanowaniaPrzestrzennego/PL.ZIPPZP.10035/240502-POG/1POG>

strefa planistyczna

PL.ZIPPZP.10035_240502-POG_1POG-6SW_20241129T050835

identyfier

<https://www.gov.pl/zagospodarowanieprzestrzenne/app/StrefaPlanistyczna/PL.ZIPPZP.10035/240502-POG/1POG-6SW/20241129T050835>

przestrzen nazw

PL.ZIPPZP.10035/240502-POG

lokalny id

1POG-6SW

wersja id

20241129T050835

początek wersji obiektu

2024-11-29T05:08:35

nazwa

strefa wielofunkcyjna z zabudową mieszkaniową wielorodzinną

oznaczenie

6SW

symbol

SW

obowiązuje od

2024-11-29

obowiązuje do

obecnie

status

w opracowaniu
<https://inspire.ec.europa.eu/codelist/ProcessStepGeneralValue/elaboration>

charakter ustalenia

ogólnie wiążące
<https://inspire.ec.europa.eu/codelist/RegulationNatureValue/generallyBinding>

profil podstawowy

teren zabudowy mieszkaniowej wielorodzinnej
teren usług
teren komunikacji
teren zieleni urządzonej
teren infrastruktury technicznej

profil dodatkowy

teren zabudowy mieszkaniowej jednorodzinnej
teren zieleni naturalnej

maksymalna nadziemna intensywność zabudowy

2

maksymalny udział powierzchni zabudowy

50%

maksymalna wysokość zabudowy

15.0 m

minimalny udział powierzchni biologicznie czynnej

30%

geometria



plan

<https://www.gov.pl/zagospodarowanieprzestrzenne/app/AktPlanowaniaPrzestrzennego/PL.ZIPPZP.10035/240502-POG/1POG>

strefa planistyczna

PL.ZIPPZP.10035_240502-POG_1POG-6SU_20241129T050835

identyfier

<https://www.gov.pl/zagospodarowanieprzestrzenne/app/StrefaPlanistyczna/PL.ZIPPZP.10035/240502-POG/1POG-6SU/20241129T050835>

przestrzen nazw

PL.ZIPPZP.10035/240502-POG

lokalny id

1POG-6SU

wersja id

20241129T050835

poczatek wersji obiektu

2024-11-29T05:08:35

nazwa

strefa usługowa

oznaczenie

6SU

symbol

SU

obowiazuje od

2024-11-29

obowiazuje do

obecnie

status

w opracowaniu
<https://inspire.ec.europa.eu/codelist/ProcessStepGeneralValue/elaboration>

charakter ustalenia

ogólnie wiążące
<https://inspire.ec.europa.eu/codelist/RegulationNatureValue/generallyBinding>

profil podstawowy

teren usług
teren komunikacji
teren zieleni urządzonej
teren infrastruktury technicznej

maksymalna nadziemna intensywnosc zabudowy

1.5

maksymalny udzial powierzchni zabudowy

60%

maksymalna wysokosc zabudowy

18.0 m

minimalny udzial powierzchni biologicznie czynnej

30%

geometria



plan

<https://www.gov.pl/zagospodarowanieprzestrzenne/app/AktPlanowaniaPrzestrzennego/PL.ZIPPZP.10035/240502-POG/1POG>

strefa planistyczna

PL.ZIPPZP.10035_240502-POG_1POG-6SN_20241129T050835

identyfier

<https://www.gov.pl/zagospodarowanieprzestrzenne/app/StrefaPlanistyczna/PL.ZIPPZP.10035/240502-POG/1POG-6SN/20241129T050835>

przestrzen nazw

PL.ZIPPZP.10035/240502-POG

lokalny id

1POG-6SN

wersja id

20241129T050835

początek wersji obiektu

2024-11-29T05:08:35

nazwa

strefa zieleni i rekreacji

oznaczenie

6SN

symbol

SN

obowiązuje od

2024-11-29

obowiązuje do

obecnie

status

w opracowaniu
<https://inspire.ec.europa.eu/codelist/ProcessStepGeneralValue/elaboration>

charakter ustalenia

ogólnie wiążące
<https://inspire.ec.europa.eu/codelist/RegulationNatureValue/generallyBinding>

profil podstawowy

teren zieleni urządzonej
teren plaży
teren wód
teren komunikacji
teren infrastruktury technicznej

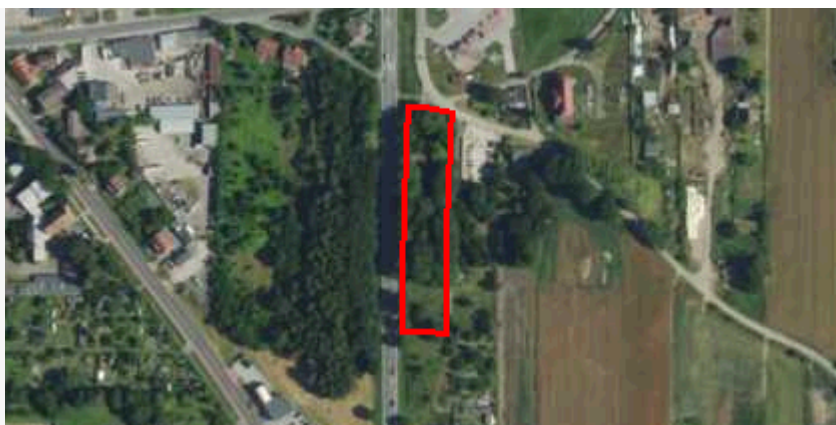
profil dodatkowy

teren usług kultury i rozrywki
teren zieleni naturalnej

minimalny udział powierzchni biologicznie czynnej

70%

geometria



plan

<https://www.gov.pl/zagospodarowanieprzestrzenne/app/AktPlanowaniaPrzestrzennego/PL.ZIPPZP.10035/240502-POG/1POG>

strefa planistyczna

PL.ZIPPZP.10035_240502-POG_1POG-6SJ_20241129T050835

identyfier

<https://www.gov.pl/zagospodarowanieprzestrzenne/app/StrefaPlanistyczna/PL.ZIPPZP.10035/240502-POG/1POG-6SJ/20241129T050835>

przestrzen nazw

PL.ZIPPZP.10035/240502-POG

lokalny id

1POG-6SJ

wersja id

20241129T050835

początek wersji obiektu

2024-11-29T05:08:35

nazwa

strefa wielofunkcyjna z zabudową mieszkaniową jednorodzinną

oznaczenie

6SJ

symbol

SJ

obowiązuje od

2024-11-29

obowiązuje do

obecnie

status

w opracowaniu
<https://inspire.ec.europa.eu/codelist/ProcessStepGeneralValue/elaboration>

charakter ustalenia

ogólnie wiążące
<https://inspire.ec.europa.eu/codelist/RegulationNatureValue/generallyBinding>

profil podstawowy

teren zabudowy mieszkaniowej jednorodzinnej
teren usług
teren komunikacji
teren zieleni urządzonej
teren infrastruktury technicznej

maksymalna nadziemna intensywnosc zabudowy

1

maksymalny udział powierzchni zabudowy

50%

maksymalna wysokosc zabudowy

12.0 m

minimalny udział powierzchni biologicznie czynnej

30%

geometria



plan <https://www.gov.pl/zagospodarowanieprzestrzenne/app/AktPlanowaniaPrzestrzennego/PL.ZIPPZP.10035/240502-POG/1POG>

strefa planistyczna PL.ZIPPZP.10035_240502-POG_1POG-6SI_20241129T050835

identyfier <https://www.gov.pl/zagospodarowanieprzestrzenne/app/StrefaPlanistyczna/PL.ZIPPZP.10035/240502-POG/1POG-6SI/20241129T050835>

przestrzen nazw PL.ZIPPZP.10035/240502-POG

lokalny id 1POG-6SI

wersja id 20241129T050835

początek wersji obiektu 2024-11-29T05:08:35

nazwa strefa infrastrukturalna

oznaczenie 6SI

symbol SI

obowiązuje od 2024-11-29

obowiązuje do obecnie

status w opracowaniu
<https://inspire.ec.europa.eu/codelist/ProcessStepGeneralValue/elaboration>

charakter ustalenia ogólnie wiążące
<https://inspire.ec.europa.eu/codelist/RegulationNatureValue/generallyBinding>

profil podstawowy teren infrastruktury technicznej
teren komunikacji

profil dodatkowy teren usług
teren zieleni urządzonej

maksymalna nadziemna intensywność zabudowy 1

maksymalny udział powierzchni zabudowy 70%

maksymalna wysokość zabudowy 9.0 m

minimalny udział powierzchni biologicznie czynnej 15%

geometria



plan <https://www.gov.pl/zagospodarowanieprzestrzenne/app/AktPlanowaniaPrzestrzennego/PL.ZIPPZP.10035/240502-POG/1POG>

strefa planistyczna PL.ZIPPZP.10035_240502-POG_1POG-7SK_20241129T050835

identyfier <https://www.gov.pl/zagospodarowanieprzestrzenne/app/StrefaPlanistyczna/PL.ZIPPZP.10035/240502-POG/1POG-7SK/20241129T050835>

przestrzen nazw PL.ZIPPZP.10035/240502-POG

lokalny id 1POG-7SK

wersja id 20241129T050835

poczatek wersji obiektu 2024-11-29T05:08:35

nazwa strefa komunikacyjna

oznaczenie 7SK

symbol SK

obowiazuje od 2024-11-29

obowiazuje do obecnie

status w opracowaniu
<https://inspire.ec.europa.eu/codelist/ProcessStepGeneralValue/elaboration>

charakter ustalenia ogólnie wiążące
<https://inspire.ec.europa.eu/codelist/RegulationNatureValue/generallyBinding>

profil podstawowy teren autostrady
teren drogi ekspresowej
teren drogi głównej ruchu przyspieszonego
teren drogi głównej
teren komunikacji kolejowej i szynowej
teren komunikacji kolei linowej
teren komunikacji wodnej
teren komunikacji lotniczej
teren obsługi komunikacji
teren infrastruktury technicznej

profil dodatkowy teren drogi zbiorczej

maksymalna nadziemna intensywnosc zabudowy 1

geometria



plan

<https://www.gov.pl/zagospodarowanieprzestrzenne/app/AktPlanowaniaPrzestrzennego/PL.ZIPPZP.10035/240502-POG/1POG>

strefa planistyczna

PL.ZIPPZP.10035_240502-POG_1POG-7SN_20241129T050835

identyfier

<https://www.gov.pl/zagospodarowanieprzestrzenne/app/StrefaPlanistyczna/PL.ZIPPZP.10035/240502-POG/1POG-7SN/20241129T050835>

przestrzen nazw

PL.ZIPPZP.10035/240502-POG

lokalny id

1POG-7SN

wersja id

20241129T050835

początek wersji obiektu

2024-11-29T05:08:35

nazwa

strefa zieleni i rekreacji

oznaczenie

7SN

symbol

SN

obowiązuje od

2024-11-29

obowiązuje do

obecnie

status

w opracowaniu
<https://inspire.ec.europa.eu/codelist/ProcessStepGeneralValue/elaboration>

charakter ustalenia

ogólnie wiążące
<https://inspire.ec.europa.eu/codelist/RegulationNatureValue/generallyBinding>

profil podstawowy

teren zieleni urządzonej
teren plaży
teren wód
teren komunikacji
teren infrastruktury technicznej

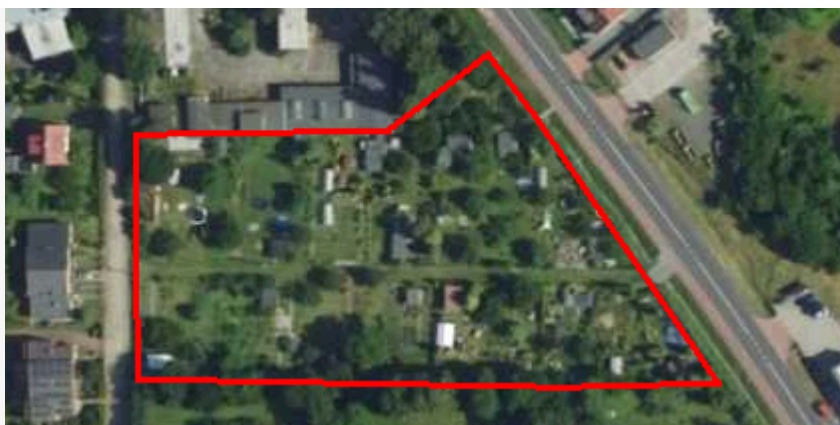
profil dodatkowy

teren ogrodów działkowych

minimalny udział powierzchni biologicznie czynnej

70%

geometria



plan

<https://www.gov.pl/zagospodarowanieprzestrzenne/app/AktPlanowaniaPrzestrzennego/PL.ZIPPZP.10035/240502-POG/1POG>

strefa planistyczna

PL.ZIPPZP.10035_240502-POG_1POG-7SO_20241129T050835

identyfier

<https://www.gov.pl/zagospodarowanieprzestrzenne/app/StrefaPlanistyczna/PL.ZIPPZP.10035/240502-POG/1POG-7SO/20241129T050835>

przestrzen nazw

PL.ZIPPZP.10035/240502-POG

lokalny id

1POG-7SO

wersja id

20241129T050835

poczatek wersji obiektu

2024-11-29T05:08:35

nazwa

strefa otwarta

oznaczenie

7SO

symbol

SO

obowiazuje od

2024-11-29

obowiazuje do

obecnie

status

w opracowaniu
<https://inspire.ec.europa.eu/codelist/ProcessStepGeneralValue/elaboration>

charakter ustalenia

ogólnie wiążące
<https://inspire.ec.europa.eu/codelist/RegulationNatureValue/generallyBinding>

profil podstawowy

teren rolnictwa z zakazem zabudowy
teren lasu
teren zieleni naturalnej
teren wód
teren komunikacji
teren infrastruktury technicznej

profil dodatkowy

teren elektrowni wiatrowej
teren elektrowni słonecznej
teren zieleni urządzonej

geometria



plan <https://www.gov.pl/zagospodarowanieprzestrzenne/app/AktPlanowaniaPrzestrzennego/PL.ZIPPZP.10035/240502-POG/1POG>

strefa planistyczna PL.ZIPPZP.10035_240502-POG_1POG-7SW_20241129T050835

identyfier <https://www.gov.pl/zagospodarowanieprzestrzenne/app/StrefaPlanistyczna/PL.ZIPPZP.10035/240502-POG/1POG-7SW/20241129T050835>

przestrzen nazw PL.ZIPPZP.10035/240502-POG

lokalny id 1POG-7SW

wersja id 20241129T050835

początek wersji obiektu 2024-11-29T05:08:35

nazwa strefa wielofunkcyjna z zabudową mieszkaniową wielorodzinną

oznaczenie 7SW

symbol SW

obowiązuje od 2024-11-29

obowiązuje do obecnie

status w opracowaniu
<https://inspire.ec.europa.eu/codelist/ProcessStepGeneralValue/elaboration>

charakter ustalenia ogólnie wiążące
<https://inspire.ec.europa.eu/codelist/RegulationNatureValue/generallyBinding>

profil podstawowy teren zabudowy mieszkaniowej wielorodzinnej
teren usług
teren komunikacji
teren zieleni urządzonej
teren infrastruktury technicznej

profil dodatkowy teren zabudowy mieszkaniowej jednorodzinnej
teren zieleni naturalnej

maksymalna nadziemna intensywność zabudowy 2

maksymalny udział powierzchni zabudowy 50%

maksymalna wysokość zabudowy 15.0 m

minimalny udział powierzchni biologicznie czynnej 30%

geometria



plan <https://www.gov.pl/zagospodarowanieprzestrzenne/app/AktPlanowaniaPrzestrzennego/PL.ZIPPZP.10035/240502-POG/1POG>

strefa planistyczna PL.ZIPPZP.10035_240502-POG_1POG-7SU_20241129T050835

identyfier <https://www.gov.pl/zagospodarowanieprzestrzenne/app/StrefaPlanistyczna/PL.ZIPPZP.10035/240502-POG/1POG-7SU/20241129T050835>

przestrzen nazw PL.ZIPPZP.10035/240502-POG

lokalny id 1POG-7SU

wersja id 20241129T050835

początek wersji obiektu 2024-11-29T05:08:35

nazwa strefa usługowa

oznaczenie 7SU

symbol SU

obowiązuje od 2024-11-29

obowiązuje do obecnie

status w opracowaniu
<https://inspire.ec.europa.eu/codelist/ProcessStepGeneralValue/elaboration>

charakter ustalenia ogólnie wiążące
<https://inspire.ec.europa.eu/codelist/RegulationNatureValue/generallyBinding>

profil podstawowy teren usług
teren komunikacji
teren zieleni urządzonej
teren infrastruktury technicznej

profil dodatkowy teren elektrowni słonecznej
teren zieleni naturalnej

maksymalna nadziemna intensywność zabudowy 1.5

maksymalny udział powierzchni zabudowy 60%

maksymalna wysokość zabudowy 18.0 m

minimalny udział powierzchni biologicznie czynnej 30%

geometria



plan <https://www.gov.pl/zagospodarowanieprzestrzenne/app/AktPlanowaniaPrzestrzennego/PL.ZIPPZP.10035/240502-POG/1POG>

strefa planistyczna PL.ZIPPZP.10035_240502-POG_1POG-7SJ_20241129T050835

identyfier <https://www.gov.pl/zagospodarowanieprzestrzenne/app/StrefaPlanistyczna/PL.ZIPPZP.10035/240502-POG/1POG-7SJ/20241129T050835>

przestrzen nazw PL.ZIPPZP.10035/240502-POG

lokalny id 1POG-7SJ

wersja id 20241129T050835

początek wersji obiektu 2024-11-29T05:08:35

nazwa strefa wielofunkcyjna z zabudową mieszkaniową jednorodziną

oznaczenie 7SJ

symbol SJ

obowiązuje od 2024-11-29

obowiązuje do obecnie

status w opracowaniu
<https://inspire.ec.europa.eu/codelist/ProcessStepGeneralValue/elaboration>

charakter ustalenia ogólnie wiążące
<https://inspire.ec.europa.eu/codelist/RegulationNatureValue/generallyBinding>

profil podstawowy teren zabudowy mieszkaniowej jednorodzinnej
teren usług
teren komunikacji
teren zieleni urządzonej
teren infrastruktury technicznej

profil dodatkowy teren zieleni naturalnej

maksymalna nadziemna intensywność zabudowy 1

maksymalny udział powierzchni zabudowy 50%

maksymalna wysokość zabudowy 12.0 m

minimalny udział powierzchni biologicznie czynnej 30%

geometria



plan <https://www.gov.pl/zagospodarowanieprzestrzenne/app/AktPlanowaniaPrzestrzennego/PL.ZIPPZP.10035/240502-POG/1POG>

strefa planistyczna PL.ZIPPZP.10035_240502-POG_1POG-7SP_20241129T050835

identyfier <https://www.gov.pl/zagospodarowanieprzestrzenne/app/StrefaPlanistyczna/PL.ZIPPZP.10035/240502-POG/1POG-7SP/20241129T050835>

przestrzen nazw PL.ZIPPZP.10035/240502-POG

lokalny id 1POG-7SP

wersja id 20241129T050835

poczatek wersji obiektu 2024-11-29T05:08:35

nazwa strefa gospodarcza

oznaczenie 7SP

symbol SP

obowiazuje od 2024-11-29

obowiazuje do obecnie

status w opracowaniu
<https://inspire.ec.europa.eu/codelist/ProcessStepGeneralValue/elaboration>

charakter ustalenia ogólnie wiążące
<https://inspire.ec.europa.eu/codelist/RegulationNatureValue/generallyBinding>

profil podstawowy teren produkcji
teren komunikacji
teren zieleni urządzonej
teren infrastruktury technicznej

profil dodatkowy teren usług
teren zieleni naturalnej
teren lasu
teren wód

maksymalna nadziemna intensywnosc zabudowy 2

maksymalny udzial powierzchni zabudowy 60%

maksymalna wysokosc zabudowy 25.0 m

minimalny udzial powierzchni biologicznie czynnej 20%

geometria



plan

<https://www.gov.pl/zagospodarowanieprzestrzenne/app/AktPlanowaniaPrzestrzennego/PL.ZIPPZP.10035/240502-POG/1POG>

strefa planistyczna

PL.ZIPPZP.10035_240502-POG_1POG-8SK_20241129T050835

identyfier

<https://www.gov.pl/zagospodarowanieprzestrzenne/app/StrefaPlanistyczna/PL.ZIPPZP.10035/240502-POG/1POG-8SK/20241129T050835>

przestrzen nazw

PL.ZIPPZP.10035/240502-POG

lokalny id

1POG-8SK

wersja id

20241129T050835

poczatek wersji obiektu

2024-11-29T05:08:35

nazwa

strefa komunikacyjna

oznaczenie

8SK

symbol

SK

obowiazuje od

2024-11-29

obowiazuje do

obecnie

status

w opracowaniu
<https://inspire.ec.europa.eu/codelist/ProcessStepGeneralValue/elaboration>

charakter ustalenia

ogólnie wiążące
<https://inspire.ec.europa.eu/codelist/RegulationNatureValue/generallyBinding>

profil podstawowy

teren autostrady
teren drogi ekspresowej
teren drogi głównej ruchu przyspieszonego
teren drogi głównej
teren komunikacji kolejowej i szynowej
teren komunikacji kolei linowej
teren komunikacji wodnej
teren komunikacji lotniczej
teren obsługi komunikacji
teren infrastruktury technicznej

profil dodatkowy

teren drogi zbiorczej

maksymalna nadziemna intensywnosc zabudowy

1

geometria



plan

<https://www.gov.pl/zagospodarowanieprzestrzenne/app/AktPlanowaniaPrzestrzennego/PL.ZIPPZP.10035/240502-POG/1POG>

strefa planistyczna

PL.ZIPPZP.10035_240502-POG_1POG-8SN_20241129T050835

identyfier

<https://www.gov.pl/zagospodarowanieprzestrzenne/app/StrefaPlanistyczna/PL.ZIPPZP.10035/240502-POG/1POG-8SN/20241129T050835>

przestrzen nazw

PL.ZIPPZP.10035/240502-POG

lokalny id

1POG-8SN

wersja id

20241129T050835

poczatek wersji obiektu

2024-11-29T05:08:35

nazwa

strefa zieleni i rekreacji

oznaczenie

8SN

symbol

SN

obowiazuje od

2024-11-29

obowiazuje do

obecnie

status

w opracowaniu
<https://inspire.ec.europa.eu/codelist/ProcessStepGeneralValue/elaboration>

charakter ustalenia

ogólnie wiążące
<https://inspire.ec.europa.eu/codelist/RegulationNatureValue/generallyBinding>

profil podstawowy

teren zieleni urządzonej
teren plaży
teren wód
teren komunikacji
teren infrastruktury technicznej

profil dodatkowy

teren zieleni naturalnej

minimalny udział powierzchni biologicznie czynnej

70%

geometria



plan

<https://www.gov.pl/zagospodarowanieprzestrzenne/app/AktPlanowaniaPrzestrzennego/PL.ZIPPZP.10035/240502-POG/1POG>

strefa planistyczna

PL.ZIPPZP.10035_240502-POG_1POG-8SU_20241129T050835

identyfier

<https://www.gov.pl/zagospodarowanieprzestrzenne/app/StrefaPlanistyczna/PL.ZIPPZP.10035/240502-POG/1POG-8SU/20241129T050835>

przestrzen nazw

PL.ZIPPZP.10035/240502-POG

lokalny id

1POG-8SU

wersja id

20241129T050835

początek wersji obiektu

2024-11-29T05:08:35

nazwa

strefa usługowa

oznaczenie

8SU

symbol

SU

obowiązuje od

2024-11-29

obowiązuje do

obecnie

status

w opracowaniu
<https://inspire.ec.europa.eu/codelist/ProcessStepGeneralValue/elaboration>

charakter ustalenia

ogólnie wiążące
<https://inspire.ec.europa.eu/codelist/RegulationNatureValue/generallyBinding>

profil podstawowy

teren usług
teren komunikacji
teren zieleni urządzonej
teren infrastruktury technicznej

profil dodatkowy

teren elektrowni słonecznej
teren zieleni naturalnej

maksymalna nadziemna intensywność zabudowy

1.5

maksymalny udział powierzchni zabudowy

60%

maksymalna wysokość zabudowy

18.0 m

minimalny udział powierzchni biologicznie czynnej

30%

geometria



plan

<https://www.gov.pl/zagospodarowanieprzestrzenne/app/AktPlanowaniaPrzestrzennego/PL.ZIPPZP.10035/240502-POG/1POG>

strefa planistyczna

PL.ZIPPZP.10035_240502-POG_1POG-8SJ_20241129T050835

identyfier

<https://www.gov.pl/zagospodarowanieprzestrzenne/app/StrefaPlanistyczna/PL.ZIPPZP.10035/240502-POG/1POG-8SJ/20241129T050835>

przestrzen nazw

PL.ZIPPZP.10035/240502-POG

lokalny id

1POG-8SJ

wersja id

20241129T050835

początek wersji obiektu

2024-11-29T05:08:35

nazwa

strefa wielofunkcyjna z zabudową mieszkaniową jednorodzinną

oznaczenie

8SJ

symbol

SJ

obowiązuje od

2024-11-29

obowiązuje do

obecnie

status

w opracowaniu
<https://inspire.ec.europa.eu/codelist/ProcessStepGeneralValue/elaboration>

charakter ustalenia

ogólnie wiążące
<https://inspire.ec.europa.eu/codelist/RegulationNatureValue/generallyBinding>

profil podstawowy

teren zabudowy mieszkaniowej jednorodzinnej
teren usług
teren komunikacji
teren zieleni urządzonej
teren infrastruktury technicznej

maksymalna nadziemna intensywnosc zabudowy

1

maksymalny udział powierzchni zabudowy

50%

maksymalna wysokosc zabudowy

12.0 m

minimalny udział powierzchni biologicznie czynnej

30%

geometria



plan

<https://www.gov.pl/zagospodarowanieprzestrzenne/app/AktPlanowaniaPrzestrzennego/PL.ZIPPZP.10035/240502-POG/1POG>

strefa planistyczna

PL.ZIPPZP.10035_240502-POG_1POG-8SW_20241129T050835

identyfier

<https://www.gov.pl/zagospodarowanieprzestrzenne/app/StrefaPlanistyczna/PL.ZIPPZP.10035/240502-POG/1POG-8SW/20241129T050835>

przestrzen nazw

PL.ZIPPZP.10035/240502-POG

lokalny id

1POG-8SW

wersja id

20241129T050835

początek wersji obiektu

2024-11-29T05:08:35

nazwa

strefa wielofunkcyjna z zabudową mieszkaniową wielorodzinną

oznaczenie

8SW

symbol

SW

obowiązuje od

2024-11-29

obowiązuje do

obecnie

status

w opracowaniu
<https://inspire.ec.europa.eu/codelist/ProcessStepGeneralValue/elaboration>

charakter ustalenia

ogólnie wiążące
<https://inspire.ec.europa.eu/codelist/RegulationNatureValue/generallyBinding>

profil podstawowy

teren zabudowy mieszkaniowej wielorodzinnej
teren usług
teren komunikacji
teren zieleni urządzonej
teren infrastruktury technicznej

profil dodatkowy

teren zabudowy mieszkaniowej jednorodzinnej
teren zieleni naturalnej

maksymalna nadziemna intensywnosc zabudowy

1.5

maksymalny udział powierzchni zabudowy

50%

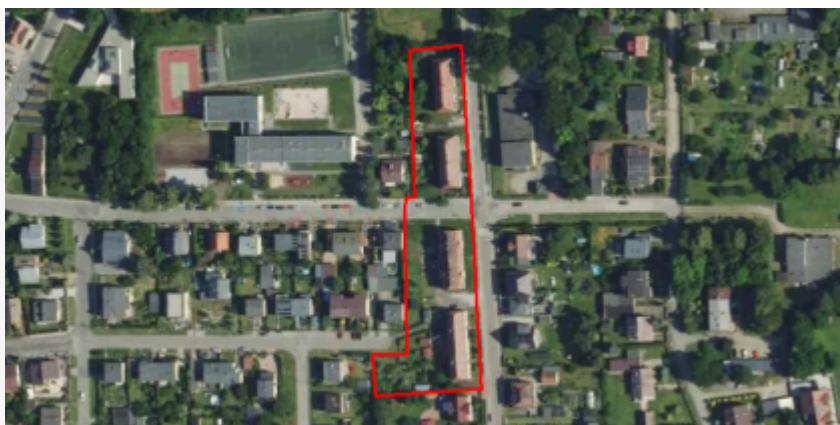
maksymalna wysokosc zabudowy

12.0 m

minimalny udział powierzchni biologicznie czynnej

30%

geometria



plan <https://www.gov.pl/zagospodarowanieprzestrzenne/app/AktPlanowaniaPrzestrzennego/PL.ZIPPZP.10035/240502-POG/1POG>

strefa planistyczna PL.ZIPPZP.10035_240502-POG_1POG-8SP_20241129T050835

identyfier <https://www.gov.pl/zagospodarowanieprzestrzenne/app/StrefaPlanistyczna/PL.ZIPPZP.10035/240502-POG/1POG-8SP/20241129T050835>

przestrzen nazw PL.ZIPPZP.10035/240502-POG

lokalny id 1POG-8SP

wersja id 20241129T050835

początek wersji obiektu 2024-11-29T05:08:35

nazwa strefa gospodarcza

oznaczenie 8SP

symbol SP

obowiązuje od 2024-11-29

obowiązuje do obecnie

status w opracowaniu
<https://inspire.ec.europa.eu/codelist/ProcessStepGeneralValue/elaboration>

charakter ustalenia ogólnie wiążące
<https://inspire.ec.europa.eu/codelist/RegulationNatureValue/generallyBinding>

profil podstawowy teren produkcji
teren komunikacji
teren zieleni urządzonej
teren infrastruktury technicznej

profil dodatkowy teren usług
teren zieleni naturalnej
teren lasu
teren wód

maksymalna nadziemna intensywność zabudowy 2

maksymalny udział powierzchni zabudowy 70%

maksymalna wysokość zabudowy 18.0 m

minimalny udział powierzchni biologicznie czynnej 20%

geometria



plan

<https://www.gov.pl/zagospodarowanieprzestrzenne/app/AktPlanowaniaPrzestrzennego/PL.ZIPPZP.10035/240502-POG/1POG>

strefa planistyczna

PL.ZIPPZP.10035_240502-POG_1POG-8SO_20241129T050835

identyfier

<https://www.gov.pl/zagospodarowanieprzestrzenne/app/StrefaPlanistyczna/PL.ZIPPZP.10035/240502-POG/1POG-8SO/20241129T050835>

przestrzen nazw

PL.ZIPPZP.10035/240502-POG

lokalny id

1POG-8SO

wersja id

20241129T050835

początek wersji obiektu

2024-11-29T05:08:35

nazwa

strefa otwarta

oznaczenie

8SO

symbol

SO

obowiązuje od

2024-11-29

obowiązuje do

obecnie

status

w opracowaniu
<https://inspire.ec.europa.eu/codelist/ProcessStepGeneralValue/elaboration>

charakter ustalenia

ogólnie wiążące
<https://inspire.ec.europa.eu/codelist/RegulationNatureValue/generallyBinding>

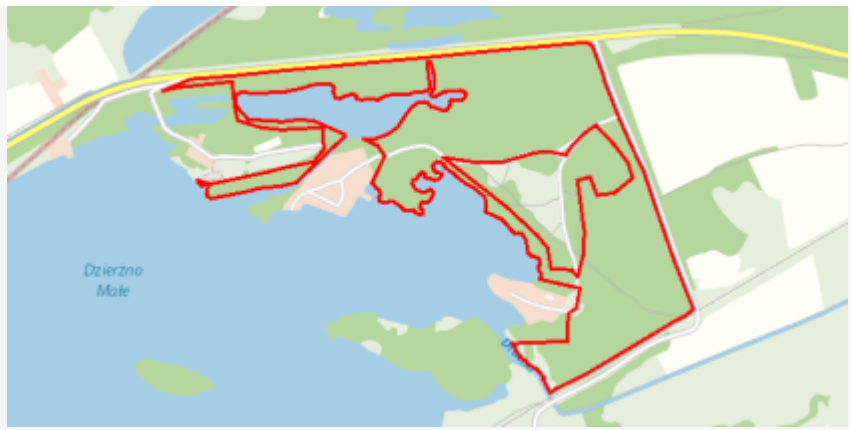
profil podstawowy

teren rolnictwa z zakazem zabudowy
teren lasu
teren zieleni naturalnej
teren wód
teren komunikacji
teren infrastruktury technicznej

minimalny udział powierzchni biologicznie czynnej

100%

geometria



plan

<https://www.gov.pl/zagospodarowanieprzestrzenne/app/AktPlanowaniaPrzestrzennego/PL.ZIPPZP.10035/240502-POG/1POG>

strefa planistyczna

PL.ZIPPZP.10035_240502-POG_1POG-9SK_20241129T050835

identyfier

<https://www.gov.pl/zagospodarowanieprzestrzenne/app/StrefaPlanistyczna/PL.ZIPPZP.10035/240502-POG/1POG-9SK/20241129T050835>

przestrzen nazw

PL.ZIPPZP.10035/240502-POG

lokalny id

1POG-9SK

wersja id

20241129T050835

początek wersji obiektu

2024-11-29T05:08:35

nazwa

strefa komunikacyjna

oznaczenie

9SK

symbol

SK

obowiązuje od

2024-11-29

obowiązuje do

obecnie

status

w opracowaniu
<https://inspire.ec.europa.eu/codelist/ProcessStepGeneralValue/elaboration>

charakter ustalenia

ogólnie wiążące
<https://inspire.ec.europa.eu/codelist/RegulationNatureValue/generallyBinding>

profil podstawowy

teren autostrady
teren drogi ekspresowej
teren drogi głównej ruchu przyspieszonego
teren drogi głównej
teren komunikacji kolejowej i szynowej
teren komunikacji kolei linowej
teren komunikacji wodnej
teren komunikacji lotniczej
teren obsługi komunikacji
teren infrastruktury technicznej

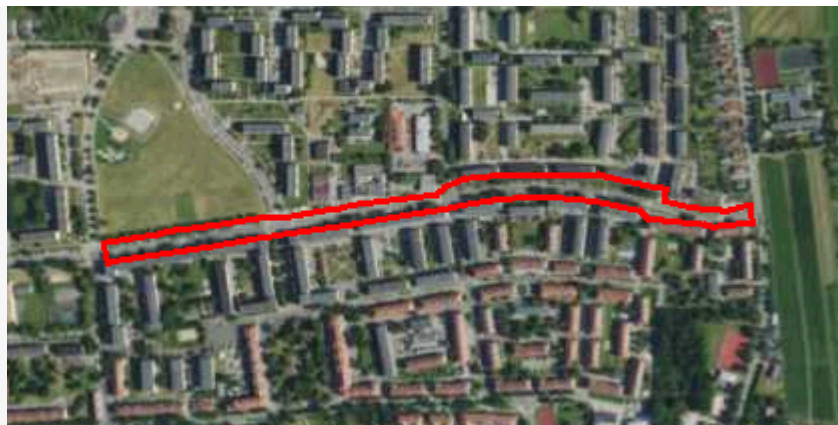
profil dodatkowy

teren drogi zbiorczej

maksymalna nadziemna intensywność zabudowy

1

geometria



plan

<https://www.gov.pl/zagospodarowanieprzestrzenne/app/AktPlanowaniaPrzestrzennego/PL.ZIPPZP.10035/240502-POG/1POG>

strefa planistyczna

PL.ZIPPZP.10035_240502-POG_1POG-9SO_20241129T050835

identyfier

<https://www.gov.pl/zagospodarowanieprzestrzenne/app/StrefaPlanistyczna/PL.ZIPPZP.10035/240502-POG/1POG-9SO/20241129T050835>

przestrzen nazw

PL.ZIPPZP.10035/240502-POG

lokalny id

1POG-9SO

wersja id

20241129T050835

poczatek wersji obiektu

2024-11-29T05:08:35

nazwa

strefa otwarta

oznaczenie

9SO

symbol

SO

obowiazuje od

2024-11-29

obowiazuje do

obecnie

status

w opracowaniu
<https://inspire.ec.europa.eu/codelist/ProcessStepGeneralValue/elaboration>

charakter ustalenia

ogólnie wiążące
<https://inspire.ec.europa.eu/codelist/RegulationNatureValue/generallyBinding>

profil podstawowy

teren rolnictwa z zakazem zabudowy
teren lasu
teren zieleni naturalnej
teren wód
teren komunikacji
teren infrastruktury technicznej

profil dodatkowy

teren zieleni urządzonej

geometria



plan

<https://www.gov.pl/zagospodarowanieprzestrzenne/app/AktPlanowaniaPrzestrzennego/PL.ZIPPZP.10035/240502-POG/1POG>

strefa planistyczna

PL.ZIPPZP.10035_240502-POG_1POG-9SP_20241129T050835

identyfier

<https://www.gov.pl/zagospodarowanieprzestrzenne/app/StrefaPlanistyczna/PL.ZIPPZP.10035/240502-POG/1POG-9SP/20241129T050835>

przestrzen nazw

PL.ZIPPZP.10035/240502-POG

lokalny id

1POG-9SP

wersja id

20241129T050835

początek wersji obiektu

2024-11-29T05:08:35

nazwa

strefa gospodarcza

oznaczenie

9SP

symbol

SP

obowiązuje od

2024-11-29

obowiązuje do

obecnie

status

w opracowaniu
<https://inspire.ec.europa.eu/codelist/ProcessStepGeneralValue/elaboration>

charakter ustalenia

ogólnie wiążące
<https://inspire.ec.europa.eu/codelist/RegulationNatureValue/generallyBinding>

profil podstawowy

teren produkcji
teren komunikacji
teren zieleni urządzonej
teren infrastruktury technicznej

profil dodatkowy

teren usług
teren zieleni naturalnej
teren lasu
teren wód

maksymalna nadziemna intensywność zabudowy

2

maksymalny udział powierzchni zabudowy

70%

maksymalna wysokość zabudowy

15.0 m

minimalny udział powierzchni biologicznie czynnej

20%

geometria



plan

<https://www.gov.pl/zagospodarowanieprzestrzenne/app/AktPlanowaniaPrzestrzennego/PL.ZIPPZP.10035/240502-POG/1POG>

strefa planistyczna

PL.ZIPPZP.10035_240502-POG_1POG-9SU_20241129T050835

identyfier

<https://www.gov.pl/zagospodarowanieprzestrzenne/app/StrefaPlanistyczna/PL.ZIPPZP.10035/240502-POG/1POG-9SU/20241129T050835>

przestrzen nazw

PL.ZIPPZP.10035/240502-POG

lokalny id

1POG-9SU

wersja id

20241129T050835

początek wersji obiektu

2024-11-29T05:08:35

nazwa

strefa usługowa

oznaczenie

9SU

symbol

SU

obowiązuje od

2024-11-29

obowiązuje do

obecnie

status

w opracowaniu
<https://inspire.ec.europa.eu/codelist/ProcessStepGeneralValue/elaboration>

charakter ustalenia

ogólnie wiążące
<https://inspire.ec.europa.eu/codelist/RegulationNatureValue/generallyBinding>

profil podstawowy

teren usług
teren komunikacji
teren zieleni urządzonej
teren infrastruktury technicznej

profil dodatkowy

teren elektrowni słonecznej
teren zieleni naturalnej

maksymalna nadziemna intensywność zabudowy

1.5

maksymalny udział powierzchni zabudowy

60%

maksymalna wysokość zabudowy

18.0 m

minimalny udział powierzchni biologicznie czynnej

30%

geometria



plan

<https://www.gov.pl/zagospodarowanieprzestrzenne/app/AktPlanowaniaPrzestrzennego/PL.ZIPPZP.10035/240502-POG/1POG>

strefa planistyczna

PL.ZIPPZP.10035_240502-POG_1POG-9SJ_20241129T050835

identyfier

<https://www.gov.pl/zagospodarowanieprzestrzenne/app/StrefaPlanistyczna/PL.ZIPPZP.10035/240502-POG/1POG-9SJ/20241129T050835>

przestrzen nazw

PL.ZIPPZP.10035/240502-POG

lokalny id

1POG-9SJ

wersja id

20241129T050835

początek wersji obiektu

2024-11-29T05:08:35

nazwa

strefa wielofunkcyjna z zabudową mieszkaniową jednorodzinną

oznaczenie

9SJ

symbol

SJ

obowiązuje od

2024-11-29

obowiązuje do

obecnie

status

w opracowaniu
<https://inspire.ec.europa.eu/codelist/ProcessStepGeneralValue/elaboration>

charakter ustalenia

ogólnie wiążące
<https://inspire.ec.europa.eu/codelist/RegulationNatureValue/generallyBinding>

profil podstawowy

teren zabudowy mieszkaniowej jednorodzinnej
teren usług
teren komunikacji
teren zieleni urządzonej
teren infrastruktury technicznej

maksymalna nadziemna intensywnosc zabudowy

1

maksymalny udział powierzchni zabudowy

50%

maksymalna wysokosc zabudowy

12.0 m

minimalny udział powierzchni biologicznie czynnej

30%

geometria



plan

<https://www.gov.pl/zagospodarowanieprzestrzenne/app/AktPlanowaniaPrzestrzennego/PL.ZIPPZP.10035/240502-POG/1POG>

strefa planistyczna

PL.ZIPPZP.10035_240502-POG_1POG-9SW_20241129T050835

identyfier

<https://www.gov.pl/zagospodarowanieprzestrzenne/app/StrefaPlanistyczna/PL.ZIPPZP.10035/240502-POG/1POG-9SW/20241129T050835>

przestrzen nazw

PL.ZIPPZP.10035/240502-POG

lokalny id

1POG-9SW

wersja id

20241129T050835

początek wersji obiektu

2024-11-29T05:08:35

nazwa

strefa wielofunkcyjna z zabudową mieszkaniową wielorodzinną

oznaczenie

9SW

symbol

SW

obowiązuje od

2024-11-29

obowiązuje do

obecnie

status

w opracowaniu
<https://inspire.ec.europa.eu/codelist/ProcessStepGeneralValue/elaboration>

charakter ustalenia

ogólnie wiążące
<https://inspire.ec.europa.eu/codelist/RegulationNatureValue/generallyBinding>

profil podstawowy

teren zabudowy mieszkaniowej wielorodzinnej
teren usług
teren komunikacji
teren zieleni urządzonej
teren infrastruktury technicznej

profil dodatkowy

teren zabudowy mieszkaniowej jednorodzinnej
teren zieleni naturalnej

maksymalna nadziemna intensywnosc zabudowy

2.5

maksymalny udział powierzchni zabudowy

50%

maksymalna wysokosc zabudowy

18.0 m

minimalny udział powierzchni biologicznie czynnej

30%

geometria



plan

<https://www.gov.pl/zagospodarowanieprzestrzenne/app/AktPlanowaniaPrzestrzennego/PL.ZIPPZP.10035/240502-POG/1POG>

strefa planistyczna

PL.ZIPPZP.10035_240502-POG_1POG-10SO_20241129T050835

identyfier

<https://www.gov.pl/zagospodarowanieprzestrzenne/app/StrefaPlanistyczna/PL.ZIPPZP.10035/240502-POG/1POG-10SO/20241129T050835>

przestrzen nazw

PL.ZIPPZP.10035/240502-POG

lokalny id

1POG-10SO

wersja id

20241129T050835

poczatek wersji obiektu

2024-11-29T05:08:35

nazwa

strefa otwarta

oznaczenie

10SO

symbol

SO

obowiazuje od

2024-11-29

obowiazuje do

obecnie

status

w opracowaniu
<https://inspire.ec.europa.eu/codelist/ProcessStepGeneralValue/elaboration>

charakter ustalenia

ogólnie wiążące
<https://inspire.ec.europa.eu/codelist/RegulationNatureValue/generallyBinding>

profil podstawowy

teren rolnictwa z zakazem zabudowy
teren lasu
teren zieleni naturalnej
teren wód
teren komunikacji
teren infrastruktury technicznej

profil dodatkowy

teren zieleni urządzonej

geometria



plan <https://www.gov.pl/zagospodarowanieprzestrzenne/app/AktPlanowaniaPrzestrzennego/PL.ZIPPZP.10035/240502-POG/1POG>

strefa planistyczna PL.ZIPPZP.10035_240502-POG_1POG-10SN_20241129T050835

identyfier <https://www.gov.pl/zagospodarowanieprzestrzenne/app/StrefaPlanistyczna/PL.ZIPPZP.10035/240502-POG/1POG-10SN/20241129T050835>

przestrzen nazw PL.ZIPPZP.10035/240502-POG

lokalny id 1POG-10SN

wersja id 20241129T050835

poczatek wersji obiektu 2024-11-29T05:08:35

nazwa strefa zieleni i rekreacji

oznaczenie 10SN

symbol SN

obowiazuje od 2024-11-29

obowiazuje do obecnie

status w opracowaniu
<https://inspire.ec.europa.eu/codelist/ProcessStepGeneralValue/elaboration>

charakter ustalenia ogólnie wiążące
<https://inspire.ec.europa.eu/codelist/RegulationNatureValue/generallyBinding>

profil podstawowy teren zieleni urządzonej
teren plaży
teren wód
teren komunikacji
teren infrastruktury technicznej

profil dodatkowy teren usług sportu i rekreacji
teren usług kultury i rozrywki
teren usług turystyki
teren usług edukacji

minimalny udział powierzchni biologicznie czynnej 70%

geometria



plan <https://www.gov.pl/zagospodarowanieprzestrzenne/app/AktPlanowaniaPrzestrzennego/PL.ZIPPZP.10035/240502-POG/1POG>

strefa planistyczna PL.ZIPPZP.10035_240502-POG_1POG-10SJ_20241129T050835

identyfier <https://www.gov.pl/zagospodarowanieprzestrzenne/app/StrefaPlanistyczna/PL.ZIPPZP.10035/240502-POG/1POG-10SJ/20241129T050835>

przestrzen nazw PL.ZIPPZP.10035/240502-POG

lokalny id 1POG-10SJ

wersja id 20241129T050835

początek wersji obiektu 2024-11-29T05:08:35

nazwa strefa wielofunkcyjna z zabudową mieszkaniową jednorodzinną

oznaczenie 10SJ

symbol SJ

obowiązuje od 2024-11-29

obowiązuje do obecnie

status w opracowaniu
<https://inspire.ec.europa.eu/codelist/ProcessStepGeneralValue/elaboration>

charakter ustalenia ogólnie wiążące
<https://inspire.ec.europa.eu/codelist/RegulationNatureValue/generallyBinding>

profil podstawowy teren zabudowy mieszkaniowej jednorodzinnej
teren usług
teren komunikacji
teren zieleni urządzonej
teren infrastruktury technicznej

maksymalna nadziemna intensywność zabudowy 1

maksymalny udział powierzchni zabudowy 50%

maksymalna wysokość zabudowy 12.0 m

minimalny udział powierzchni biologicznie czynnej 30%

geometria



plan <https://www.gov.pl/zagospodarowanieprzestrzenne/app/AktPlanowaniaPrzestrzennego/PL.ZIPPZP.10035/240502-POG/1POG>

strefa planistyczna PL.ZIPPZP.10035_240502-POG_1POG-10SP_20241129T050835

identfier <https://www.gov.pl/zagospodarowanieprzestrzenne/app/StrefaPlanistyczna/PL.ZIPPZP.10035/240502-POG/1POG-10SP/20241129T050835>

przestrzen nazw PL.ZIPPZP.10035/240502-POG

lokalny id 1POG-10SP

wersja id 20241129T050835

poczatek wersji obiektu 2024-11-29T05:08:35

nazwa strefa gospodarcza

oznaczenie 10SP

symbol SP

obowiazuje od 2024-11-29

obowiazuje do obecnie

status w opracowaniu
<https://inspire.ec.europa.eu/codelist/ProcessStepGeneralValue/elaboration>

charakter ustalenia ogólnie wiążące
<https://inspire.ec.europa.eu/codelist/RegulationNatureValue/generallyBinding>

profil podstawowy teren produkcji
teren komunikacji
teren zieleni urządzonej
teren infrastruktury technicznej

profil dodatkowy teren usług
teren zieleni naturalnej
teren lasu
teren wód

maksymalna nadziemna intensywnosc zabudowy 1

maksymalny udzial powierzchni zabudowy 70%

maksymalna wysokosc zabudowy 18.0 m

minimalny udzial powierzchni biologicznie czynnej 20%

geometria



plan

<https://www.gov.pl/zagospodarowanieprzestrzenne/app/AktPlanowaniaPrzestrzennego/PL.ZIPPZP.10035/240502-POG/1POG>

strefa planistyczna

PL.ZIPPZP.10035_240502-POG_1POG-10SK_20241129T050835

identyfier

<https://www.gov.pl/zagospodarowanieprzestrzenne/app/StrefaPlanistyczna/PL.ZIPPZP.10035/240502-POG/1POG-10SK/20241129T050835>

przestrzen nazw

PL.ZIPPZP.10035/240502-POG

lokalny id

1POG-10SK

wersja id

20241129T050835

poczatek wersji obiektu

2024-11-29T05:08:35

nazwa

strefa komunikacyjna

oznaczenie

10SK

symbol

SK

obowiazuje od

2024-11-29

obowiazuje do

obecnie

status

w opracowaniu
<https://inspire.ec.europa.eu/codelist/ProcessStepGeneralValue/elaboration>

charakter ustalenia

ogólnie wiążące
<https://inspire.ec.europa.eu/codelist/RegulationNatureValue/generallyBinding>

profil podstawowy

teren autostrady
teren drogi ekspresowej
teren drogi głównej ruchu przyspieszonego
teren drogi głównej
teren komunikacji kolejowej i szynowej
teren komunikacji kolei linowej
teren komunikacji wodnej
teren komunikacji lotniczej
teren obsługi komunikacji
teren infrastruktury technicznej

profil dodatkowy

teren drogi zbiorczej

maksymalna nadziemna intensywnosc zabudowy

1

geometria



plan

<https://www.gov.pl/zagospodarowanieprzestrzenne/app/AktPlanowaniaPrzestrzennego/PL.ZIPPZP.10035/240502-POG/1POG>

strefa planistyczna

PL.ZIPPZP.10035_240502-POG_1POG-10SW_20241129T050835

identyfier

<https://www.gov.pl/zagospodarowanieprzestrzenne/app/StrefaPlanistyczna/PL.ZIPPZP.10035/240502-POG/1POG-10SW/20241129T050835>

przestrzen nazw

PL.ZIPPZP.10035/240502-POG

lokalny id

1POG-10SW

wersja id

20241129T050835

początek wersji obiektu

2024-11-29T05:08:35

nazwa

strefa wielofunkcyjna z zabudową mieszkaniową wielorodzinną

oznaczenie

10SW

symbol

SW

obowiązuje od

2024-11-29

obowiązuje do

obecnie

status

w opracowaniu
<https://inspire.ec.europa.eu/codelist/ProcessStepGeneralValue/elaboration>

charakter ustalenia

ogólnie wiążące
<https://inspire.ec.europa.eu/codelist/RegulationNatureValue/generallyBinding>

profil podstawowy

teren zabudowy mieszkaniowej wielorodzinnej
teren usług
teren komunikacji
teren zieleni urządzonej
teren infrastruktury technicznej

profil dodatkowy

teren zabudowy mieszkaniowej jednorodzinnej
teren zieleni naturalnej

maksymalna nadziemna intensywność zabudowy

1.5

maksymalny udział powierzchni zabudowy

50%

maksymalna wysokość zabudowy

15.0 m

minimalny udział powierzchni biologicznie czynnej

30%

geometria



plan

<https://www.gov.pl/zagospodarowanieprzestrzenne/app/AktPlanowaniaPrzestrzennego/PL.ZIPPZP.10035/240502-POG/1POG>

strefa planistyczna

PL.ZIPPZP.10035_240502-POG_1POG-10SU_20241129T050835

identyfier

<https://www.gov.pl/zagospodarowanieprzestrzenne/app/StrefaPlanistyczna/PL.ZIPPZP.10035/240502-POG/1POG-10SU/20241129T050835>

przestrzen nazw

PL.ZIPPZP.10035/240502-POG

lokalny id

1POG-10SU

wersja id

20241129T050835

poczatek wersji obiektu

2024-11-29T05:08:35

nazwa

strefa usługowa

oznaczenie

10SU

symbol

SU

obowiazuje od

2024-11-29

obowiazuje do

obecnie

status

w opracowaniu
<https://inspire.ec.europa.eu/codelist/ProcessStepGeneralValue/elaboration>

charakter ustalenia

ogólnie wiążące
<https://inspire.ec.europa.eu/codelist/RegulationNatureValue/generallyBinding>

profil podstawowy

teren usług
teren komunikacji
teren zieleni urządzonej
teren infrastruktury technicznej

maksymalna nadziemna intensywnosc zabudowy

1.2

maksymalny udzial powierzchni zabudowy

50%

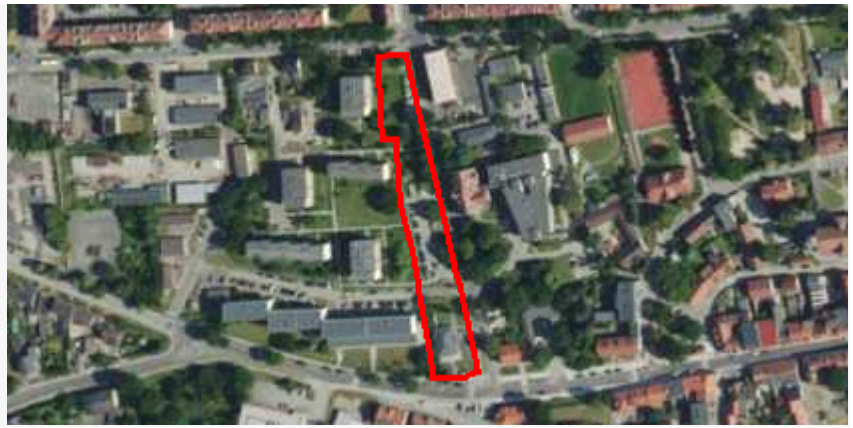
maksymalna wysokosc zabudowy

12.0 m

minimalny udzial powierzchni biologicznie czynnej

30%

geometria



plan <https://www.gov.pl/zagospodarowanieprzestrzenne/app/AktPlanowaniaPrzestrzennego/PL.ZIPPZP.10035/240502-POG/1POG>

strefa planistyczna PL.ZIPPZP.10035_240502-POG_1POG-11SJ_20241129T050835

identyfier <https://www.gov.pl/zagospodarowanieprzestrzenne/app/StrefaPlanistyczna/PL.ZIPPZP.10035/240502-POG/1POG-11SJ/20241129T050835>

przestrzen nazw PL.ZIPPZP.10035/240502-POG

lokalny id 1POG-11SJ

wersja id 20241129T050835

początek wersji obiektu 2024-11-29T05:08:35

nazwa strefa wielofunkcyjna z zabudową mieszkaniową jednorodzinną

oznaczenie 11SJ

symbol SJ

obowiązuje od 2024-11-29

obowiązuje do obecnie

status w opracowaniu
<https://inspire.ec.europa.eu/codelist/ProcessStepGeneralValue/elaboration>

charakter ustalenia ogólnie wiążące
<https://inspire.ec.europa.eu/codelist/RegulationNatureValue/generallyBinding>

profil podstawowy teren zabudowy mieszkaniowej jednorodzinnej
teren usług
teren komunikacji
teren zieleni urządzonej
teren infrastruktury technicznej

profil dodatkowy teren zieleni naturalnej

maksymalna nadziemna intensywność zabudowy 1

maksymalny udział powierzchni zabudowy 50%

maksymalna wysokość zabudowy 12.0 m

minimalny udział powierzchni biologicznie czynnej 30%

geometria



plan

<https://www.gov.pl/zagospodarowanieprzestrzenne/app/AktPlanowaniaPrzestrzennego/PL.ZIPPZP.10035/240502-POG/1POG>

strefa planistyczna

PL.ZIPPZP.10035_240502-POG_1POG-11SN_20241129T050835

identyfier

<https://www.gov.pl/zagospodarowanieprzestrzenne/app/StrefaPlanistyczna/PL.ZIPPZP.10035/240502-POG/1POG-11SN/20241129T050835>

przestrzen nazw

PL.ZIPPZP.10035/240502-POG

lokalny id

1POG-11SN

wersja id

20241129T050835

początek wersji obiektu

2024-11-29T05:08:35

nazwa

strefa zieleni i rekreacji

oznaczenie

11SN

symbol

SN

obowiązuje od

2024-11-29

obowiązuje do

obecnie

status

w opracowaniu
<https://inspire.ec.europa.eu/codelist/ProcessStepGeneralValue/elaboration>

charakter ustalenia

ogólnie wiążące
<https://inspire.ec.europa.eu/codelist/RegulationNatureValue/generallyBinding>

profil podstawowy

teren zieleni urządzonej
teren plaży
teren wód
teren komunikacji
teren infrastruktury technicznej

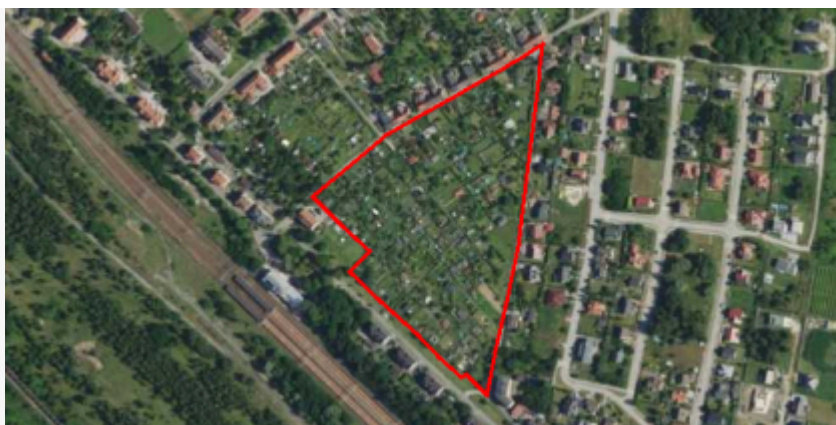
profil dodatkowy

teren ogrodów działkowych

minimalny udział powierzchni biologicznie czynnej

70%

geometria



plan

<https://www.gov.pl/zagospodarowanieprzestrzenne/app/AktPlanowaniaPrzestrzennego/PL.ZIPPZP.10035/240502-POG/1POG>

strefa planistyczna

PL.ZIPPZP.10035_240502-POG_1POG-11SU_20241129T050835

identyfier

<https://www.gov.pl/zagospodarowanieprzestrzenne/app/StrefaPlanistyczna/PL.ZIPPZP.10035/240502-POG/1POG-11SU/20241129T050835>

przestrzen nazw

PL.ZIPPZP.10035/240502-POG

lokalny id

1POG-11SU

wersja id

20241129T050835

poczatek wersji obiektu

2024-11-29T05:08:35

nazwa

strefa usługowa

oznaczenie

11SU

symbol

SU

obowiazuje od

2024-11-29

obowiazuje do

obecnie

status

w opracowaniu
<https://inspire.ec.europa.eu/codelist/ProcessStepGeneralValue/elaboration>

charakter ustalenia

ogólnie wiążące
<https://inspire.ec.europa.eu/codelist/RegulationNatureValue/generallyBinding>

profil podstawowy

teren usług
teren komunikacji
teren zieleni urządzonej
teren infrastruktury technicznej

maksymalna nadziemna intensywnosc zabudowy

2

maksymalny udzial powierzchni zabudowy

60%

maksymalna wysokosc zabudowy

20.0 m

minimalny udzial powierzchni biologicznie czynnej

30%

geometria



plan

<https://www.gov.pl/zagospodarowanieprzestrzenne/app/AktPlanowaniaPrzestrzennego/PL.ZIPPZP.10035/240502-POG/1POG>

strefa planistyczna

PL.ZIPPZP.10035_240502-POG_1POG-11SO_20241129T050835

identyfier

<https://www.gov.pl/zagospodarowanieprzestrzenne/app/StrefaPlanistyczna/PL.ZIPPZP.10035/240502-POG/1POG-11SO/20241129T050835>

przestrzen nazw

PL.ZIPPZP.10035/240502-POG

lokalny id

1POG-11SO

wersja id

20241129T050835

poczatek wersji obiektu

2024-11-29T05:08:35

nazwa

strefa otwarta

oznaczenie

11SO

symbol

SO

obowiazuje od

2024-11-29

obowiazuje do

obecnie

status

w opracowaniu
<https://inspire.ec.europa.eu/codelist/ProcessStepGeneralValue/elaboration>

charakter ustalenia

ogólnie wiążące
<https://inspire.ec.europa.eu/codelist/RegulationNatureValue/generallyBinding>

profil podstawowy

teren rolnictwa z zakazem zabudowy
teren lasu
teren zieleni naturalnej
teren wód
teren komunikacji
teren infrastruktury technicznej

profil dodatkowy

teren zieleni urządzonej

geometria



plan <https://www.gov.pl/zagospodarowanieprzestrzenne/app/AktPlanowaniaPrzestrzennego/PL.ZIPPZP.10035/240502-POG/1POG>

strefa planistyczna PL.ZIPPZP.10035_240502-POG_1POG-11SK_20241129T050835

identyfier <https://www.gov.pl/zagospodarowanieprzestrzenne/app/StrefaPlanistyczna/PL.ZIPPZP.10035/240502-POG/1POG-11SK/20241129T050835>

przestrzen nazw PL.ZIPPZP.10035/240502-POG

lokalny id 1POG-11SK

wersja id 20241129T050835

poczatek wersji obiektu 2024-11-29T05:08:35

nazwa strefa komunikacyjna

oznaczenie 11SK

symbol SK

obowiazuje od 2024-11-29

obowiazuje do obecnie

status w opracowaniu
<https://inspire.ec.europa.eu/codelist/ProcessStepGeneralValue/elaboration>

charakter ustalenia ogólnie wiążące
<https://inspire.ec.europa.eu/codelist/RegulationNatureValue/generallyBinding>

profil podstawowy teren autostrady
teren drogi ekspresowej
teren drogi głównej ruchu przyspieszonego
teren drogi głównej
teren komunikacji kolejowej i szynowej
teren komunikacji kolei linowej
teren komunikacji wodnej
teren komunikacji lotniczej
teren obsługi komunikacji
teren infrastruktury technicznej

profil dodatkowy teren drogi zbiorczej

maksymalna nadziemna intensywnosc zabudowy 1

geometria



plan

<https://www.gov.pl/zagospodarowanieprzestrzenne/app/AktPlanowaniaPrzestrzennego/PL.ZIPPZP.10035/240502-POG/1POG>

strefa planistyczna

PL.ZIPPZP.10035_240502-POG_1POG-11SW_20241129T050835

identyfier

<https://www.gov.pl/zagospodarowanieprzestrzenne/app/StrefaPlanistyczna/PL.ZIPPZP.10035/240502-POG/1POG-11SW/20241129T050835>

przestrzen nazw

PL.ZIPPZP.10035/240502-POG

lokalny id

1POG-11SW

wersja id

20241129T050835

początek wersji obiektu

2024-11-29T05:08:35

nazwa

strefa wielofunkcyjna z zabudową mieszkaniową wielorodzinną

oznaczenie

11SW

symbol

SW

obowiązuje od

2024-11-29

obowiązuje do

obecnie

status

w opracowaniu
<https://inspire.ec.europa.eu/codelist/ProcessStepGeneralValue/elaboration>

charakter ustalenia

ogólnie wiążące
<https://inspire.ec.europa.eu/codelist/RegulationNatureValue/generallyBinding>

profil podstawowy

teren zabudowy mieszkaniowej wielorodzinnej
teren usług
teren komunikacji
teren zieleni urządzonej
teren infrastruktury technicznej

profil dodatkowy

teren zabudowy mieszkaniowej jednorodzinnej
teren zieleni naturalnej

maksymalna nadziemna intensywność zabudowy

1

maksymalny udział powierzchni zabudowy

50%

maksymalna wysokość zabudowy

12.0 m

minimalny udział powierzchni biologicznie czynnej

30%

geometria



plan

<https://www.gov.pl/zagospodarowanieprzestrzenne/app/AktPlanowaniaPrzestrzennego/PL.ZIPPZP.10035/240502-POG/1POG>

strefa planistyczna

PL.ZIPPZP.10035_240502-POG_1POG-11SP_20241129T050835

identyfier

<https://www.gov.pl/zagospodarowanieprzestrzenne/app/StrefaPlanistyczna/PL.ZIPPZP.10035/240502-POG/1POG-11SP/20241129T050835>

przestrzen nazw

PL.ZIPPZP.10035/240502-POG

lokalny id

1POG-11SP

wersja id

20241129T050835

poczatek wersji obiektu

2024-11-29T05:08:35

nazwa

strefa gospodarcza

oznaczenie

11SP

symbol

SP

obowiazuje od

2024-11-29

obowiazuje do

obecnie

status

w opracowaniu
<https://inspire.ec.europa.eu/codelist/ProcessStepGeneralValue/elaboration>

charakter ustalenia

ogólnie wiążące
<https://inspire.ec.europa.eu/codelist/RegulationNatureValue/generallyBinding>

profil podstawowy

teren produkcji
teren komunikacji
teren zieleni urządzonej
teren infrastruktury technicznej

profil dodatkowy

teren usług
teren zieleni naturalnej
teren lasu
teren wód

maksymalna nadziemna intensywnosc zabudowy

2

maksymalny udzial powierzchni zabudowy

70%

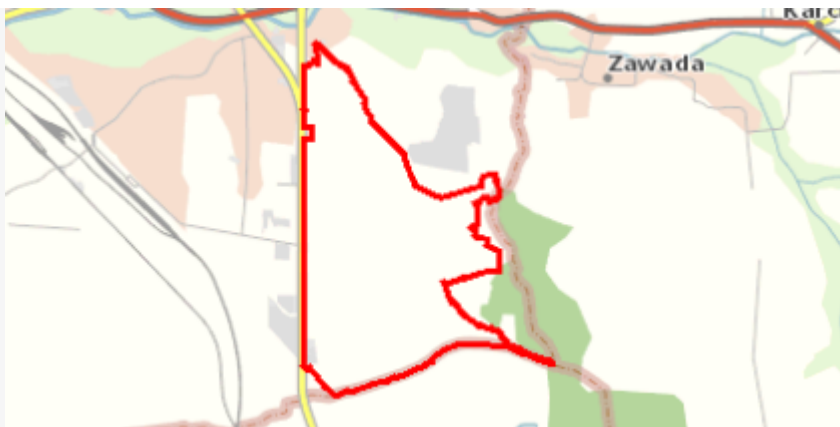
maksymalna wysokosc zabudowy

25.0 m

minimalny udzial powierzchni biologicznie czynnej

20%

geometria



plan

<https://www.gov.pl/zagospodarowanieprzestrzenne/app/AktPlanowaniaPrzestrzennego/PL.ZIPPZP.10035/240502-POG/1POG>

strefa planistyczna

PL.ZIPPZP.10035_240502-POG_1POG-12SO_20241129T050835

identyfier

<https://www.gov.pl/zagospodarowanieprzestrzenne/app/StrefaPlanistyczna/PL.ZIPPZP.10035/240502-POG/1POG-12SO/20241129T050835>

przestrzen nazw

PL.ZIPPZP.10035/240502-POG

lokalny id

1POG-12SO

wersja id

20241129T050835

poczatek wersji obiektu

2024-11-29T05:08:35

nazwa

strefa otwarta

oznaczenie

12SO

symbol

SO

obowiazuje od

2024-11-29

obowiazuje do

obecnie

status

w opracowaniu
<https://inspire.ec.europa.eu/codelist/ProcessStepGeneralValue/elaboration>

charakter ustalenia

ogólnie wiążące
<https://inspire.ec.europa.eu/codelist/RegulationNatureValue/generallyBinding>

profil podstawowy

teren rolnictwa z zakazem zabudowy
teren lasu
teren zieleni naturalnej
teren wód
teren komunikacji
teren infrastruktury technicznej

profil dodatkowy

teren elektrowni wiatrowej
teren elektrowni słonecznej
teren zieleni urządzonej

geometria



plan <https://www.gov.pl/zagospodarowanieprzestrzenne/app/AktPlanowaniaPrzestrzennego/PL.ZIPPZP.10035/240502-POG/1POG>

strefa planistyczna PL.ZIPPZP.10035_240502-POG_1POG-12SJ_20241129T050835

identyfier <https://www.gov.pl/zagospodarowanieprzestrzenne/app/StrefaPlanistyczna/PL.ZIPPZP.10035/240502-POG/1POG-12SJ/20241129T050835>

przestrzen nazw PL.ZIPPZP.10035/240502-POG

lokalny id 1POG-12SJ

wersja id 20241129T050835

początek wersji obiektu 2024-11-29T05:08:35

nazwa strefa wielofunkcyjna z zabudową mieszkaniową jednorodzinną

oznaczenie 12SJ

symbol SJ

obowiązuje od 2024-11-29

obowiązuje do obecnie

status w opracowaniu
<https://inspire.ec.europa.eu/codelist/ProcessStepGeneralValue/elaboration>

charakter ustalenia ogólnie wiążące
<https://inspire.ec.europa.eu/codelist/RegulationNatureValue/generallyBinding>

profil podstawowy teren zabudowy mieszkaniowej jednorodzinnej
teren usług
teren komunikacji
teren zieleni urządzonej
teren infrastruktury technicznej

maksymalna nadziemna intensywnosc zabudowy 1

maksymalny udział powierzchni zabudowy 50%

maksymalna wysokosc zabudowy 12.0 m

minimalny udział powierzchni biologicznie czynnej 30%

geometria



plan <https://www.gov.pl/zagospodarowanieprzestrzenne/app/AktPlanowaniaPrzestrzennego/PL.ZIPPZP.10035/240502-POG/1POG>

strefa planistyczna PL.ZIPPZP.10035_240502-POG_1POG-12SK_20241129T050835

identyfier <https://www.gov.pl/zagospodarowanieprzestrzenne/app/StrefaPlanistyczna/PL.ZIPPZP.10035/240502-POG/1POG-12SK/20241129T050835>

przestrzen nazw PL.ZIPPZP.10035/240502-POG

lokalny id 1POG-12SK

wersja id 20241129T050835

poczatek wersji obiektu 2024-11-29T05:08:35

nazwa strefa komunikacyjna

oznaczenie 12SK

symbol SK

obowiazuje od 2024-11-29

obowiazuje do obecnie

status w opracowaniu
<https://inspire.ec.europa.eu/codelist/ProcessStepGeneralValue/elaboration>

charakter ustalenia ogólnie wiążące
<https://inspire.ec.europa.eu/codelist/RegulationNatureValue/generallyBinding>

profil podstawowy teren autostrady
teren drogi ekspresowej
teren drogi głównej ruchu przyspieszonego
teren drogi głównej
teren komunikacji kolejowej i szynowej
teren komunikacji kolei linowej
teren komunikacji wodnej
teren komunikacji lotniczej
teren obsługi komunikacji
teren infrastruktury technicznej

profil dodatkowy teren drogi zbiorczej

maksymalna nadziemna intensywnosc zabudowy 1

geometria



plan

<https://www.gov.pl/zagospodarowanieprzestrzenne/app/AktPlanowaniaPrzestrzennego/PL.ZIPPZP.10035/240502-POG/1POG>

strefa planistyczna

PL.ZIPPZP.10035_240502-POG_1POG-12SU_20241129T050835

identyfier

<https://www.gov.pl/zagospodarowanieprzestrzenne/app/StrefaPlanistyczna/PL.ZIPPZP.10035/240502-POG/1POG-12SU/20241129T050835>

przestrzen nazw

PL.ZIPPZP.10035/240502-POG

lokalny id

1POG-12SU

wersja id

20241129T050835

początek wersji obiektu

2024-11-29T05:08:35

nazwa

strefa usługowa

oznaczenie

12SU

symbol

SU

obowiązuje od

2024-11-29

obowiązuje do

obecnie

status

w opracowaniu
<https://inspire.ec.europa.eu/codelist/ProcessStepGeneralValue/elaboration>

charakter ustalenia

ogólnie wiążące
<https://inspire.ec.europa.eu/codelist/RegulationNatureValue/generallyBinding>

profil podstawowy

teren usług
teren komunikacji
teren zieleni urządzonej
teren infrastruktury technicznej

maksymalna nadziemna intensywność zabudowy

2

maksymalny udział powierzchni zabudowy

60%


maksymalna wysokość zabudowy

20.0 m

minimalny udział powierzchni biologicznie czynnej

30%

geometria



plan <https://www.gov.pl/zagospodarowanieprzestrzenne/app/AktPlanowaniaPrzestrzennego/PL.ZIPPZP.10035/240502-POG/1POG>

strefa planistyczna PL.ZIPPZP.10035_240502-POG_1POG-12SN_20241129T050835

identyfier <https://www.gov.pl/zagospodarowanieprzestrzenne/app/StrefaPlanistyczna/PL.ZIPPZP.10035/240502-POG/1POG-12SN/20241129T050835>

przestrzen nazw PL.ZIPPZP.10035/240502-POG

lokalny id 1POG-12SN

wersja id 20241129T050835

poczatek wersji obiektu 2024-11-29T05:08:35

nazwa strefa zieleni i rekreacji

oznaczenie 12SN

symbol SN

obowiazuje od 2024-11-29

obowiazuje do obecnie

status w opracowaniu
<https://inspire.ec.europa.eu/codelist/ProcessStepGeneralValue/elaboration>

charakter ustalenia ogólnie wiążące
<https://inspire.ec.europa.eu/codelist/RegulationNatureValue/generallyBinding>

profil podstawowy teren zieleni urządzonej
teren plaży
teren wód
teren komunikacji
teren infrastruktury technicznej

profil dodatkowy teren usług sportu i rekreacji
teren ogrodów działkowych
teren zieleni naturalnej

minimalny udział powierzchni biologicznie czynnej 70%

geometria



plan <https://www.gov.pl/zagospodarowanieprzestrzenne/app/AktPlanowaniaPrzestrzennego/PL.ZIPPZP.10035/240502-POG/1POG>

strefa planistyczna PL.ZIPPZP.10035_240502-POG_1POG-12SW_20241129T050835

identyfier <https://www.gov.pl/zagospodarowanieprzestrzenne/app/StrefaPlanistyczna/PL.ZIPPZP.10035/240502-POG/1POG-12SW/20241129T050835>

przestrzen nazw PL.ZIPPZP.10035/240502-POG

lokalny id 1POG-12SW

wersja id 20241129T050835

początek wersji obiektu 2024-11-29T05:08:35

nazwa strefa wielofunkcyjna z zabudową mieszkaniową wielorodzinną

oznaczenie 12SW

symbol SW

obowiązuje od 2024-11-29

obowiązuje do obecnie

status w opracowaniu
<https://inspire.ec.europa.eu/codelist/ProcessStepGeneralValue/elaboration>

charakter ustalenia ogólnie wiążące
<https://inspire.ec.europa.eu/codelist/RegulationNatureValue/generallyBinding>

profil podstawowy teren zabudowy mieszkaniowej wielorodzinnej
teren usług
teren komunikacji
teren zieleni urządzonej
teren infrastruktury technicznej

profil dodatkowy teren zabudowy mieszkaniowej jednorodzinnej
teren zieleni naturalnej


maksymalna nadziemna intensywność zabudowy 1

maksymalny udział powierzchni zabudowy 50%

maksymalna wysokość zabudowy 12.0 m

minimalny udział powierzchni biologicznie czynnej 30%

geometria



plan <https://www.gov.pl/zagospodarowanieprzestrzenne/app/AktPlanowaniaPrzestrzennego/PL.ZIPPZP.10035/240502-POG/1POG>

strefa planistyczna PL.ZIPPZP.10035_240502-POG_1POG-12SP_20241129T050835

identyfier <https://www.gov.pl/zagospodarowanieprzestrzenne/app/StrefaPlanistyczna/PL.ZIPPZP.10035/240502-POG/1POG-12SP/20241129T050835>

przestrzen nazw PL.ZIPPZP.10035/240502-POG

lokalny id 1POG-12SP

wersja id 20241129T050835

poczatek wersji obiektu 2024-11-29T05:08:35

nazwa strefa gospodarcza

oznaczenie 12SP

symbol SP

obowiazuje od 2024-11-29

obowiazuje do obecnie

status w opracowaniu
<https://inspire.ec.europa.eu/codelist/ProcessStepGeneralValue/elaboration>

charakter ustalenia ogólnie wiążące
<https://inspire.ec.europa.eu/codelist/RegulationNatureValue/generallyBinding>

profil podstawowy teren produkcji
teren komunikacji
teren zieleni urządzonej
teren infrastruktury technicznej

profil dodatkowy teren usług
teren zieleni naturalnej
teren lasu
teren wód

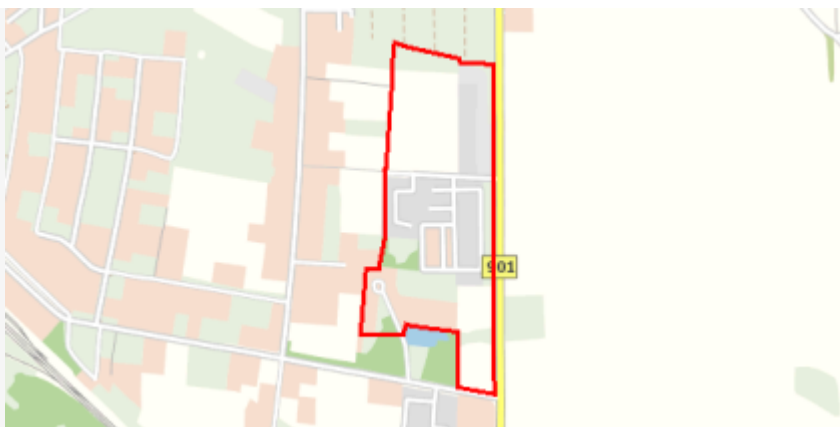
maksymalna nadziemna intensywnosc zabudowy 2

maksymalny udzial powierzchni zabudowy 70%

maksymalna wysokosc zabudowy 25.0 m

minimalny udzial powierzchni biologicznie czynnej 20%

geometria



plan

<https://www.gov.pl/zagospodarowanieprzestrzenne/app/AktPlanowaniaPrzestrzennego/PL.ZIPPZP.10035/240502-POG/1POG>

strefa planistyczna

PL.ZIPPZP.10035_240502-POG_1POG-13SO_20241129T050835

identyfier

<https://www.gov.pl/zagospodarowanieprzestrzenne/app/StrefaPlanistyczna/PL.ZIPPZP.10035/240502-POG/1POG-13SO/20241129T050835>

przestrzen nazw

PL.ZIPPZP.10035/240502-POG

lokalny id

1POG-13SO

wersja id

20241129T050835

początek wersji obiektu

2024-11-29T05:08:35

nazwa

strefa otwarta

oznaczenie

13SO

symbol

SO

obowiązuje od

2024-11-29

obowiązuje do

obecnie

status

w opracowaniu
<https://inspire.ec.europa.eu/codelist/ProcessStepGeneralValue/elaboration>

charakter ustalenia

ogólnie wiążące
<https://inspire.ec.europa.eu/codelist/RegulationNatureValue/generallyBinding>

profil podstawowy

teren rolnictwa z zakazem zabudowy
teren lasu
teren zieleni naturalnej
teren wód
teren komunikacji
teren infrastruktury technicznej


geometria



plan	https://www.gov.pl/zagospodarowanieprzestrzenne/app/AktPlanowaniaPrzestrzennego/PL.ZIPPZP.10035/240502-POG/1POG
strefa planistyczna	PL.ZIPPZP.10035_240502-POG_1POG-13SJ_20241129T050835
identfier	https://www.gov.pl/zagospodarowanieprzestrzenne/app/StrefaPlanistyczna/PL.ZIPPZP.10035/240502-POG/1POG-13SJ/20241129T050835
przestrzen nazw	PL.ZIPPZP.10035/240502-POG
lokalny id	1POG-13SJ
wersja id	20241129T050835
początek wersji obiektu	2024-11-29T05:08:35
nazwa	strefa wielofunkcyjna z zabudową mieszkaniową jednorodzinną
oznaczenie	13SJ
symbol	SJ
obowiązuje od	2024-11-29
obowiązuje do	obecnie
status	w opracowaniu https://inspire.ec.europa.eu/codelist/ProcessStepGeneralValue/elaboration
charakter ustalenia	ogólnie wiążące https://inspire.ec.europa.eu/codelist/RegulationNatureValue/generallyBinding
profil podstawowy	teren zabudowy mieszkaniowej jednorodzinnej teren usług teren komunikacji teren zieleni urządzonej teren infrastruktury technicznej
maksymalna nadziemna intensywnosc zabudowy	1
maksymalny udział powierzchni zabudowy	50%
maksymalna wysokosc zabudowy	12.0 m
minimalny udział powierzchni biologicznie czynnej	30%
geometria	
plan	https://www.gov.pl/zagospodarowanieprzestrzenne/app/AktPlanowaniaPrzestrzennego/PL.ZIPPZP.10035/240502-POG/1POG
strefa planistyczna	PL.ZIPPZP.10035_240502-POG_1POG-13SU_20241129T050835


identyfier	https://www.gov.pl/zagospodarowanieprzestrzenne/app/StrefaPlanistyczna/PL.ZIPPZP.10035/240502-POG/1POG-13SU/20241129T050835
przestrzen nazw	PL.ZIPPZP.10035/240502-POG
lokalny id	1POG-13SU
wersja id	20241129T050835
poczatek wersji obiektu	2024-11-29T05:08:35
nazwa	strefa usługowa
oznaczenie	13SU
symbol	SU
obowiazuje od	2024-11-29
obowiazuje do	obecnie
status	w opracowaniu https://inspire.ec.europa.eu/codelist/ProcessStepGeneralValue/elaboration
charakter ustalenia	ogólnie wiążące https://inspire.ec.europa.eu/codelist/RegulationNatureValue/generallyBinding
profil podstawowy	teren usług teren komunikacji teren zieleni urządzonej teren infrastruktury technicznej
profil dodatkowy	teren elektrowni słonecznej teren zieleni naturalnej
maksymalna nadziemna intensywnosc zabudowy	2
maksymalny udzial powierzchni zabudowy	60%
maksymalna wysokosc zabudowy	25.0 m
minimalny udzial powierzchni biologicznie czynnej	30%
geometria	
plan	https://www.gov.pl/zagospodarowanieprzestrzenne/app/AktPlanowaniaPrzestrzennego/PL.ZIPPZP.10035/240502-POG/1POG
strefa planistyczna	PL.ZIPPZP.10035_240502-POG_1POG-13SN_20241129T050835
identyfier	https://www.gov.pl/zagospodarowanieprzestrzenne/app/StrefaPlanistyczna/PL.ZIPPZP.10035/240502-POG/1POG-13SN


	/20241129T050835
przestrzen nazw	PL.ZIPPZP.10035/240502-POG
lokalny id	1POG-13SN
wersja id	20241129T050835
początek wersji obiektu	2024-11-29T05:08:35
nazwa	strefa zieleni i rekreacji
oznaczenie	13SN
symbol	SN
obowiązuje od	2024-11-29
obowiązuje do	obecnie
status	w opracowaniu https://inspire.ec.europa.eu/codelist/ProcessStepGeneralValue/elaboration
charakter ustalenia	ogólnie wiążące https://inspire.ec.europa.eu/codelist/RegulationNatureValue/generallyBinding
profil podstawowy	teren zieleni urządzonej teren plaży teren wód teren komunikacji teren infrastruktury technicznej
profil dodatkowy	teren usług sportu i rekreacji teren usług kultury i rozrywki teren usług handlu detalicznego teren usług gastronomii teren usług turystyki teren zieleni naturalnej
minimalny udział powierzchni biologicznie czynnej	70%
geometria	
plan	https://www.gov.pl/zagospodarowanieprzestrzenne/app/AktPlanowaniaPrzestrzennego/PL.ZIPPZP.10035/240502-POG/1POG
strefa planistyczna	PL.ZIPPZP.10035_240502-POG_1POG-13SK_20241129T050835
identyfier	https://www.gov.pl/zagospodarowanieprzestrzenne/app/StrefaPlanistyczna/PL.ZIPPZP.10035/240502-POG/1POG-13SK/20241129T050835
przestrzen nazw	PL.ZIPPZP.10035/240502-POG
lokalny id	1POG-13SK


wersja id	20241129T050835
początek wersji obiektu	2024-11-29T05:08:35
nazwa	strefa komunikacyjna
oznaczenie	13SK
symbol	SK
obowiązuje od	2024-11-29
obowiązuje do	obecnie
status	w opracowaniu https://inspire.ec.europa.eu/codelist/ProcessStepGeneralValue/elaboration
charakter ustalenia	ogólnie wiążące https://inspire.ec.europa.eu/codelist/RegulationNatureValue/generallyBinding
profil podstawowy	teren autostrady teren drogi ekspresowej teren drogi głównej ruchu przyspieszonego teren drogi głównej teren komunikacji kolejowej i szynowej teren komunikacji kolei linowej teren komunikacji wodnej teren komunikacji lotniczej teren obsługi komunikacji teren infrastruktury technicznej
profil dodatkowy	teren drogi zbiorczej
maksymalna nadziemna intensywność zabudowy	1
geometria	
plan	https://www.gov.pl/zagospodarowanieprzestrzenne/app/AktPlanowaniaPrzestrzennego/PL.ZIPPZP.10035/240502-POG/1POG
strefa planistyczna	PL.ZIPPZP.10035_240502-POG_1POG-13SW_20241129T050835
identyfikator	https://www.gov.pl/zagospodarowanieprzestrzenne/app/StrefaPlanistyczna/PL.ZIPPZP.10035/240502-POG/1POG-13SW/20241129T050835
przestrzeń nazw	PL.ZIPPZP.10035/240502-POG
lokalny id	1POG-13SW
wersja id	20241129T050835
początek wersji obiektu	2024-11-29T05:08:35
nazwa	strefa wielofunkcyjna z zabudową mieszkaniową wielorodzinną


oznaczenie	13SW
symbol	SW
obowiązuje od	2024-11-29
obowiązuje do	obecnie
status	w opracowaniu https://inspire.ec.europa.eu/codelist/ProcessStepGeneralValue/elaboration
charakter ustalenia	ogólnie wiążące https://inspire.ec.europa.eu/codelist/RegulationNatureValue/generallyBinding
profil podstawowy	teren zabudowy mieszkaniowej wielorodzinnej teren usług teren komunikacji teren zieleni urządzonej teren infrastruktury technicznej
profil dodatkowy	teren zabudowy mieszkaniowej jednorodzinnej teren zieleni naturalnej
maksymalna nadziemna intensywnosc zabudowy	2
maksymalny udzial powierzchni zabudowy	50%
maksymalna wysokosc zabudowy	12.0 m
minimalny udzial powierzchni biologicznie czynnej	30%
geometria	
plan	https://www.gov.pl/zagospodarowanieprzestrzenne/app/AktPlanowaniaPrzestrzennego/PL.ZIPPZP.10035/240502-POG/1POG
strefa planistyczna	PL.ZIPPZP.10035_240502-POG_1POG-13SP_20241129T050835
identyfier	https://www.gov.pl/zagospodarowanieprzestrzenne/app/StrefaPlanistyczna/PL.ZIPPZP.10035/240502-POG/1POG-13SP/20241129T050835
przestrzen nazw	PL.ZIPPZP.10035/240502-POG
lokalny id	1POG-13SP
wersja id	20241129T050835
początek wersji obiektu	2024-11-29T05:08:35
nazwa	strefa gospodarcza
oznaczenie	13SP


symbol	SP
obowiązuje od	2024-11-29
obowiązuje do	obecnie
status	w opracowaniu https://inspire.ec.europa.eu/codelist/ProcessStepGeneralValue/elaboration
charakter ustalenia	ogólnie wiążące https://inspire.ec.europa.eu/codelist/RegulationNatureValue/generallyBinding
profil podstawowy	teren produkcji teren komunikacji teren zieleni urządzonej teren infrastruktury technicznej
profil dodatkowy	teren usług teren zieleni naturalnej teren lasu teren wód
maksymalna nadziemna intensywnosc zabudowy	2
maksymalny udział powierzchni zabudowy	70%
maksymalna wysokosc zabudowy	25.0 m
minimalny udział powierzchni biologicznie czynnej	20%
geometria	
plan	https://www.gov.pl/zagospodarowanieprzestrzenne/app/AktPlanowaniaPrzestrzennego/PL.ZIPPZP.10035/240502-POG/1POG
strefa planistyczna	PL.ZIPPZP.10035_240502-POG_1POG-14SK_20241129T050835
identfier	https://www.gov.pl/zagospodarowanieprzestrzenne/app/StrefaPlanistyczna/PL.ZIPPZP.10035/240502-POG/1POG-14SK/20241129T050835
przestrzen nazw	PL.ZIPPZP.10035/240502-POG
lokalny id	1POG-14SK
wersja id	20241129T050835
początek wersji obiektu	2024-11-29T05:08:35
nazwa	strefa komunikacyjna
oznaczenie	14SK

symbol	SK
obowiązuje od	2024-11-29
obowiązuje do	obecnie
status	w opracowaniu https://inspire.ec.europa.eu/codelist/ProcessStepGeneralValue/elaboration
charakter ustalenia	ogólnie wiążące https://inspire.ec.europa.eu/codelist/RegulationNatureValue/generallyBinding
profil podstawowy	teren autostrady teren drogi ekspresowej teren drogi głównej ruchu przyspieszonego teren drogi głównej teren komunikacji kolejowej i szynowej teren komunikacji kolei linowej teren komunikacji wodnej teren komunikacji lotniczej teren obsługi komunikacji teren infrastruktury technicznej
profil dodatkowy	teren drogi zbiorczej
maksymalna nadziemna intensywnosc zabudowy	1
geometria	
plan	https://www.gov.pl/zagospodarowanieprzestrzenne/app/AktPlanowaniaPrzestrzennego/PL.ZIPPZP.10035/240502-POG/1POG
strefa planistyczna	PL.ZIPPZP.10035_240502-POG_1POG-14SP_20241129T050835
identyfier	https://www.gov.pl/zagospodarowanieprzestrzenne/app/StrefaPlanistyczna/PL.ZIPPZP.10035/240502-POG/1POG-14SP/20241129T050835
przestrzen nazw	PL.ZIPPZP.10035/240502-POG
lokalny id	1POG-14SP
wersja id	20241129T050835
początek wersji obiektu	2024-11-29T05:08:35
nazwa	strefa gospodarcza
oznaczenie	14SP
symbol	SP
obowiązuje od	2024-11-29
obowiązuje do	obecnie

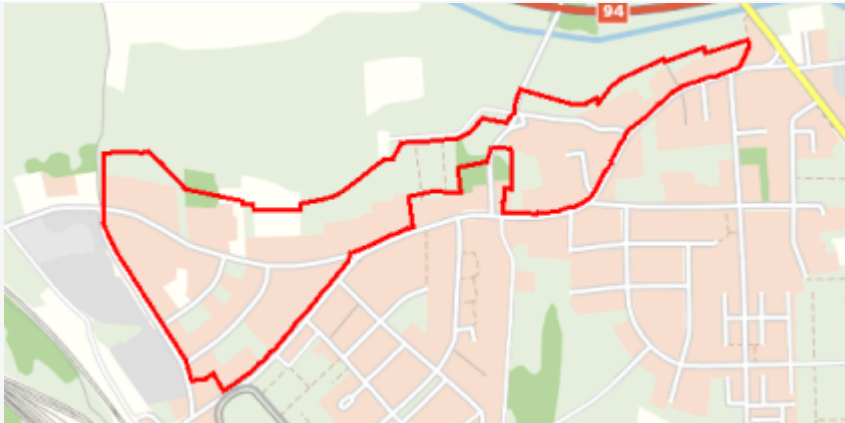
status	w opracowaniu https://inspire.ec.europa.eu/codelist/ProcessStepGeneralValue/elaboration
charakter ustalenia	ogólnie wiążące https://inspire.ec.europa.eu/codelist/RegulationNatureValue/generallyBinding
profil podstawowy	teren produkcji teren komunikacji teren zieleni urządzonej teren infrastruktury technicznej
profil dodatkowy	teren usług teren zieleni naturalnej teren lasu teren wód
maksymalna nadziemna intensywnosc zabudowy	2
maksymalny udzial powierzchni zabudowy	70%
maksymalna wysokosc zabudowy	30.0 m
minimalny udzial powierzchni biologicznie czynnej	20%
geometria	
plan	https://www.gov.pl/zagospodarowanieprzestrzenne/app/AktPlanowaniaPrzestrzennego/PL.ZIPPZP.10035/240502-POG/1POG
strefa planistyczna	PL.ZIPPZP.10035_240502-POG_1POG-14SO_20241129T050835
identfier	https://www.gov.pl/zagospodarowanieprzestrzenne/app/StrefaPlanistyczna/PL.ZIPPZP.10035/240502-POG/1POG-14SO/20241129T050835
przestrzen nazw	PL.ZIPPZP.10035/240502-POG
lokalny id	1POG-14SO
wersja id	20241129T050835
początek wersji obiektu	2024-11-29T05:08:35
nazwa	strefa otwarta
oznaczenie	14SO
symbol	SO
obowiązuje od	2024-11-29
obowiązuje do	obecnie

status	w opracowaniu https://inspire.ec.europa.eu/codelist/ProcessStepGeneralValue/elaboration
charakter ustalenia	ogólnie wiążące https://inspire.ec.europa.eu/codelist/RegulationNatureValue/generallyBinding
profil podstawowy	teren rolnictwa z zakazem zabudowy teren lasu teren zieleni naturalnej teren wód teren komunikacji teren infrastruktury technicznej
profil dodatkowy	teren elektrowni wiatrowej teren elektrowni słonecznej teren zieleni urządzonej
geometria	
plan	https://www.gov.pl/zagospodarowanieprzestrzenne/app/AktPlanowaniaPrzestrzennego/PL.ZIPPZP.10035/240502-POG/1POG
strefa planistyczna	PL.ZIPPZP.10035_240502-POG_1POG-14SN_20241129T050835
identyfier	https://www.gov.pl/zagospodarowanieprzestrzenne/app/StrefaPlanistyczna/PL.ZIPPZP.10035/240502-POG/1POG-14SN/20241129T050835
przestrzen nazw	PL.ZIPPZP.10035/240502-POG
lokalny id	1POG-14SN
wersja id	20241129T050835
początek wersji obiektu	2024-11-29T05:08:35
nazwa	strefa zieleni i rekreacji
oznaczenie	14SN
symbol	SN
obowiązuje od	2024-11-29
obowiązuje do	obecnie
status	w opracowaniu https://inspire.ec.europa.eu/codelist/ProcessStepGeneralValue/elaboration
charakter ustalenia	ogólnie wiążące https://inspire.ec.europa.eu/codelist/RegulationNatureValue/generallyBinding
profil podstawowy	teren zieleni urządzonej

	<p>teren plaży teren wód teren komunikacji teren infrastruktury technicznej</p>
profil dodatkowy	<p>teren usług sportu i rekreacji teren usług kultury i rozrywki teren usług handlu detalicznego teren usług gastronomii teren usług turystyki teren zieleni naturalnej</p>
minimalny udział powierzchni biologicznie czynnej	70%
geometria	
plan	https://www.gov.pl/zagospodarowanieprzestrzenne/app/AktPlanowaniaPrzestrzennego/PL.ZIPPZP.10035/240502-POG/1POG
strefa planistyczna	PL.ZIPPZP.10035_240502-POG_1POG-14SU_20241129T050835
identyfier	https://www.gov.pl/zagospodarowanieprzestrzenne/app/StrefaPlanistyczna/PL.ZIPPZP.10035/240502-POG/1POG-14SU/20241129T050835
przestrzen nazw	PL.ZIPPZP.10035/240502-POG
lokalny id	1POG-14SU
wersja id	20241129T050835
początek wersji obiektu	2024-11-29T05:08:35
nazwa	strefa usługowa
oznaczenie	14SU
symbol	SU
obowiązuje od	2024-11-29
obowiązuje do	obecnie
status	<p>w opracowaniu https://inspire.ec.europa.eu/codelist/ProcessStepGeneralValue/elaboration</p>
charakter ustalenia	<p>ogólnie wiążące https://inspire.ec.europa.eu/codelist/RegulationNatureValue/generallyBinding</p>
profil podstawowy	<p>teren usług teren komunikacji teren zieleni urządzonej teren infrastruktury technicznej</p>

profil dodatkowy	teren elektrowni słonecznej teren zieleni naturalnej
maksymalna nadziemna intensywnosc zabudowy	1
maksymalny udzial powierzchni zabudowy	60%
maksymalna wysokosc zabudowy	15.0 m
minimalny udzial powierzchni biologicznie czynnej	30%
geometria	
plan	https://www.gov.pl/zagospodarowanieprzestrzenne/app/AktPlanowaniaPrzestrzennego/PL.ZIPPZP.10035/240502-POG/1POG
strefa planistyczna	PL.ZIPPZP.10035_240502-POG_1POG-14SW_20241129T050835
identfier	https://www.gov.pl/zagospodarowanieprzestrzenne/app/StrefaPlanistyczna/PL.ZIPPZP.10035/240502-POG/1POG-14SW/20241129T050835
przestrzen nazw	PL.ZIPPZP.10035/240502-POG
lokalny id	1POG-14SW
wersja id	20241129T050835
poczatek wersji obiektu	2024-11-29T05:08:35
nazwa	strefa wielofunkcyjna z zabudową mieszkaniową wielorodzinną
oznaczenie	14SW
symbol	SW
obowiazuje od	2024-11-29
obowiazuje do	obecnie
status	w opracowaniu https://inspire.ec.europa.eu/codelist/ProcessStepGeneralValue/elaboration
charakter ustalenia	ogólnie wiążące https://inspire.ec.europa.eu/codelist/RegulationNatureValue/generallyBinding
profil podstawowy	teren zabudowy mieszkaniowej wielorodzinnej teren usług teren komunikacji teren zieleni urządzonej teren infrastruktury technicznej
profil dodatkowy	teren zabudowy mieszkaniowej jednorodzinnej

	teren zieleni naturalnej
maksymalna nadziemna intensywnosc zabudowy	2
maksymalny udzial powierzchni zabudowy	50%
maksymalna wysokosc zabudowy	12.0 m
minimalny udzial powierzchni biologicznie czynnej	30%
geometria	
plan	https://www.gov.pl/zagospodarowanieprzestrzenne/app/AktPlanowaniaPrzestrzennego/PL.ZIPPZP.10035/240502-POG/1POG
strefa planistyczna	PL.ZIPPZP.10035_240502-POG_1POG-14SJ_20241129T050835
identfier	https://www.gov.pl/zagospodarowanieprzestrzenne/app/StrefaPlanistyczna/PL.ZIPPZP.10035/240502-POG/1POG-14SJ/20241129T050835
przestrzen nazw	PL.ZIPPZP.10035/240502-POG
lokalny id	1POG-14SJ
wersja id	20241129T050835
poczatek wersji obiektu	2024-11-29T05:08:35
nazwa	strefa wielofunkcyjna z zabudową mieszkaniową jednorodzinną
oznaczenie	14SJ
symbol	SJ
obowiazuje od	2024-11-29
obowiazuje do	obecnie
status	w opracowaniu https://inspire.ec.europa.eu/codelist/ProcessStepGeneralValue/elaboration
charakter ustalenia	ogólnie wiążące https://inspire.ec.europa.eu/codelist/RegulationNatureValue/generallyBinding
profil podstawowy	teren zabudowy mieszkaniowej jednorodzinnej teren usług teren komunikacji teren zieleni urządzonej teren infrastruktury technicznej
profil dodatkowy	teren zieleni naturalnej teren lasu

	teren wód
maksymalna nadziemna intensywnosc zabudowy	1
maksymalny udzial powierzchni zabudowy	50%
maksymalna wysokosc zabudowy	12.0 m
minimalny udzial powierzchni biologicznie czynnej	30%
geometria	
plan	https://www.gov.pl/zagospodarowanieprzestrzenne/app/AktPlanowaniaPrzestrzennego/PL.ZIPPZP.10035/240502-POG/1POG
strefa planistyczna	PL.ZIPPZP.10035_240502-POG_1POG-15SK_20241129T050835
identfier	https://www.gov.pl/zagospodarowanieprzestrzenne/app/StrefaPlanistyczna/PL.ZIPPZP.10035/240502-POG/1POG-15SK/20241129T050835
przestrzen nazw	PL.ZIPPZP.10035/240502-POG
lokalny id	1POG-15SK
wersja id	20241129T050835
poczatek wersji obiektu	2024-11-29T05:08:35
nazwa	strefa komunikacyjna
oznaczenie	15SK
symbol	SK
obowiazuje od	2024-11-29
obowiazuje do	obecnie
status	w opracowaniu https://inspire.ec.europa.eu/codelist/ProcessStepGeneralValue/elaboration
charakter ustalenia	ogólnie wiążące https://inspire.ec.europa.eu/codelist/RegulationNatureValue/generallyBinding
profil podstawowy	teren autostrady teren drogi ekspresowej teren drogi głównej ruchu przyspieszonego teren drogi głównej teren komunikacji kolejowej i szynowej teren komunikacji kolei linowej teren komunikacji wodnej teren komunikacji lotniczej

	teren obsługi komunikacji teren infrastruktury technicznej
profil dodatkowy	teren drogi zbiorczej
maksymalna nadziemna intensywnosc zabudowy	1
geometria	
plan	https://www.gov.pl/zagospodarowanieprzestrzenne/app/AktPlanowaniaPrzestrzennego/PL.ZIPPZP.10035/240502-POG/1POG
strefa planistyczna	PL.ZIPPZP.10035_240502-POG_1POG-15SN_20241129T050835
identyfier	https://www.gov.pl/zagospodarowanieprzestrzenne/app/StrefaPlanistyczna/PL.ZIPPZP.10035/240502-POG/1POG-15SN/20241129T050835
przestrzen nazw	PL.ZIPPZP.10035/240502-POG
lokalny id	1POG-15SN
wersja id	20241129T050835
poczatek wersji obiektu	2024-11-29T05:08:35
nazwa	strefa zieleni i rekreacji
oznaczenie	15SN
symbol	SN
obowiazuje od	2024-11-29
obowiazuje do	obecnie
status	w opracowaniu https://inspire.ec.europa.eu/codelist/ProcessStepGeneralValue/elaboration
charakter ustalenia	ogólnie wiążące https://inspire.ec.europa.eu/codelist/RegulationNatureValue/generallyBinding
profil podstawowy	teren zieleni urządzonej teren plaży teren wód teren komunikacji teren infrastruktury technicznej
profil dodatkowy	teren usług sportu i rekreacji teren usług kultury i rozrywki teren usług handlu detalicznego teren usług gastronomii teren usług turystyki teren zieleni naturalnej

minimalny udział powierzchni biologicznie czynnej 70%

geometria



plan <https://www.gov.pl/zagospodarowanieprzestrzenne/app/AktPlanowaniaPrzestrzennego/PL.ZIPPZP.10035/240502-POG/1POG>

strefa planistyczna PL.ZIPPZP.10035_240502-POG_1POG-15SP_20241129T050835

identyfier <https://www.gov.pl/zagospodarowanieprzestrzenne/app/StrefaPlanistyczna/PL.ZIPPZP.10035/240502-POG/1POG-15SP/20241129T050835>

przestrzen nazw PL.ZIPPZP.10035/240502-POG

lokalny id 1POG-15SP

wersja id 20241129T050835

początek wersji obiektu 2024-11-29T05:08:35

nazwa strefa gospodarcza

oznaczenie 15SP

symbol SP

obowiązuje od 2024-11-29

obowiązuje do obecnie

status w opracowaniu
<https://inspire.ec.europa.eu/codelist/ProcessStepGeneralValue/elaboration>

charakter ustalenia ogólnie wiążące
<https://inspire.ec.europa.eu/codelist/RegulationNatureValue/generallyBinding>

profil podstawowy teren produkcji
teren komunikacji
teren zieleni urządzonej
teren infrastruktury technicznej

profil dodatkowy teren usług
teren zieleni naturalnej
teren lasu
teren wód

maksymalna nadziemna intensywność zabudowy 1

maksymalny udział powierzchni zabudowy 70%

maksymalna wysokość zabudowy 18.0 m

minimalny udział powierzchni biologicznie czynnej 20%

geometria



plan <https://www.gov.pl/zagospodarowanieprzestrzenne/app/AktPlanowaniaPrzestrzennego/PL.ZIPPZP.10035/240502-POG/1POG>

strefa planistyczna PL.ZIPPZP.10035_240502-POG_1POG-15SU_20241129T050835

identyfier <https://www.gov.pl/zagospodarowanieprzestrzenne/app/StrefaPlanistyczna/PL.ZIPPZP.10035/240502-POG/1POG-15SU/20241129T050835>

przestrzen nazw PL.ZIPPZP.10035/240502-POG

lokalny id 1POG-15SU

wersja id 20241129T050835

początek wersji obiektu 2024-11-29T05:08:35

nazwa strefa usługowa

oznaczenie 15SU

symbol SU

obowiązuje od 2024-11-29

obowiązuje do obecnie

status w opracowaniu
<https://inspire.ec.europa.eu/codelist/ProcessStepGeneralValue/elaboration>

charakter ustalenia ogólnie wiążące
<https://inspire.ec.europa.eu/codelist/RegulationNatureValue/generallyBinding>

profil podstawowy teren usług
teren komunikacji
teren zieleni urządzonej
teren infrastruktury technicznej


maksymalna nadziemna intensywność zabudowy 1

maksymalny udział powierzchni zabudowy 50%

maksymalna wysokość zabudowy 15.0 m

minimalny udział powierzchni biologicznie czynnej 30%

geometria



plan <https://www.gov.pl/zagospodarowanieprzestrzenne/app/AktPlanowaniaPrzestrzennego/PL.ZIPPZP.10035/240502-POG/1POG>

strefa planistyczna PL.ZIPPZP.10035_240502-POG_1POG-15SW_20241129T050835

identyfier <https://www.gov.pl/zagospodarowanieprzestrzenne/app/StrefaPlanistyczna/PL.ZIPPZP.10035/240502-POG/1POG-15SW/20241129T050835>

przestrzen nazw PL.ZIPPZP.10035/240502-POG

lokalny id 1POG-15SW

wersja id 20241129T050835

początek wersji obiektu 2024-11-29T05:08:35

nazwa strefa wielofunkcyjna z zabudową mieszkaniową wielorodzinną

oznaczenie 15SW

symbol SW

obowiązuje od 2024-11-29

obowiązuje do obecnie

status w opracowaniu
<https://inspire.ec.europa.eu/codelist/ProcessStepGeneralValue/elaboration>

charakter ustalenia ogólnie wiążące
<https://inspire.ec.europa.eu/codelist/RegulationNatureValue/generallyBinding>

profil podstawowy teren zabudowy mieszkaniowej wielorodzinnej
teren usług
teren komunikacji
teren zieleni urządzonej
teren infrastruktury technicznej

profil dodatkowy teren zabudowy mieszkaniowej jednorodzinnej
teren zieleni naturalnej

maksymalna nadziemna intensywność zabudowy 1

maksymalny udział powierzchni zabudowy 50%

maksymalna wysokość zabudowy 12.0 m

minimalny udział powierzchni biologicznie czynnej 30%

geometria



plan <https://www.gov.pl/zagospodarowanieprzestrzenne/app/AktPlanowaniaPrzestrzennego/PL.ZIPPZP.10035/240502-POG/1POG>

strefa planistyczna PL.ZIPPZP.10035_240502-POG_1POG-15SJ_20241129T050835

identyfier <https://www.gov.pl/zagospodarowanieprzestrzenne/app/StrefaPlanistyczna/PL.ZIPPZP.10035/240502-POG/1POG-15SJ/20241129T050835>

przestrzen nazw PL.ZIPPZP.10035/240502-POG

lokalny id 1POG-15SJ

wersja id 20241129T050835

początek wersji obiektu 2024-11-29T05:08:35

nazwa strefa wielofunkcyjna z zabudową mieszkaniową jednorodzinną

oznaczenie 15SJ

symbol SJ

obowiązuje od 2024-11-29

obowiązuje do obecnie

status w opracowaniu
<https://inspire.ec.europa.eu/codelist/ProcessStepGeneralValue/elaboration>

charakter ustalenia ogólnie wiążące
<https://inspire.ec.europa.eu/codelist/RegulationNatureValue/generallyBinding>

profil podstawowy teren zabudowy mieszkaniowej jednorodzinnej
teren usług
teren komunikacji
teren zieleni urządzonej
teren infrastruktury technicznej

maksymalna nadziemna intensywność zabudowy 2

maksymalny udział powierzchni zabudowy 60%

maksymalna wysokość zabudowy 15.0 m

minimalny udział powierzchni biologicznie czynnej 30%

geometria



plan

<https://www.gov.pl/zagospodarowanieprzestrzenne/app/AktPlanowaniaPrzestrzennego/PL.ZIPPZP.10035/240502-POG/1POG>

strefa planistyczna

PL.ZIPPZP.10035_240502-POG_1POG-15SO_20241129T050835

identyfier

<https://www.gov.pl/zagospodarowanieprzestrzenne/app/StrefaPlanistyczna/PL.ZIPPZP.10035/240502-POG/1POG-15SO/20241129T050835>

przestrzen nazw

PL.ZIPPZP.10035/240502-POG

lokalny id

1POG-15SO

wersja id

20241129T050835

początek wersji obiektu

2024-11-29T05:08:35

nazwa

strefa otwarta

oznaczenie

15SO

symbol

SO

obowiązuje od

2024-11-29

obowiązuje do

obecnie

status

w opracowaniu
<https://inspire.ec.europa.eu/codelist/ProcessStepGeneralValue/elaboration>

charakter ustalenia

ogólnie wiążące
<https://inspire.ec.europa.eu/codelist/RegulationNatureValue/generallyBinding>


profil podstawowy


teren rolnictwa z zakazem zabudowy
teren lasu
teren zieleni naturalnej
teren wód
teren komunikacji
teren infrastruktury technicznej

geometria




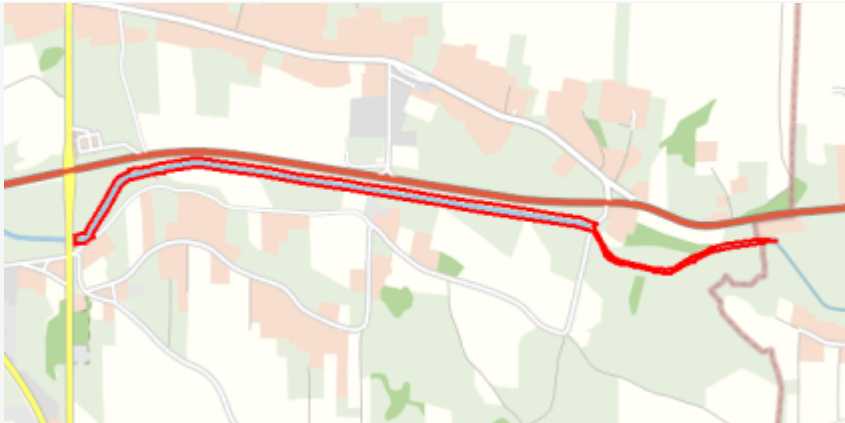
plan	https://www.gov.pl/zagospodarowanieprzestrzenne/app/AktPlanowaniaPrzestrzennego/PL.ZIPPZP.10035/240502-POG/1POG
strefa planistyczna	PL.ZIPPZP.10035_240502-POG_1POG-16SK_20241129T050835
identfier	https://www.gov.pl/zagospodarowanieprzestrzenne/app/StrefaPlanistyczna/PL.ZIPPZP.10035/240502-POG/1POG-16SK/20241129T050835
przestrzen nazw	PL.ZIPPZP.10035/240502-POG
lokalny id	1POG-16SK
wersja id	20241129T050835
początek wersji obiektu	2024-11-29T05:08:35
nazwa	strefa komunikacyjna
oznaczenie	16SK
symbol	SK
obowiązuje od	2024-11-29
obowiązuje do	obecnie
status	w opracowaniu https://inspire.ec.europa.eu/codelist/ProcessStepGeneralValue/elaboration
charakter ustalenia	ogólnie wiążące https://inspire.ec.europa.eu/codelist/RegulationNatureValue/generallyBinding
profil podstawowy	teren autostrady teren drogi ekspresowej teren drogi głównej ruchu przyspieszonego teren drogi głównej teren komunikacji kolejowej i szynowej teren komunikacji kolei linowej teren komunikacji wodnej teren komunikacji lotniczej teren obsługi komunikacji teren infrastruktury technicznej
maksymalna nadziemna intensywnosc zabudowy	1
geometria	
plan	https://www.gov.pl/zagospodarowanieprzestrzenne/app/AktPlanowaniaPrzestrzennego/PL.ZIPPZP.10035/240502-POG/1POG
strefa planistyczna	PL.ZIPPZP.10035_240502-POG_1POG-16SJ_20241129T050835
identfier	https://www.gov.pl/zagospodarowanieprzestrzenne/app

	/StrefaPlanistyczna/PL.ZIPPZP.10035/240502-POG/1POG-16SJ /20241129T050835
przestrzen nazw	PL.ZIPPZP.10035/240502-POG
lokalny id	1POG-16SJ
wersja id	20241129T050835
początek wersji obiektu	2024-11-29T05:08:35
nazwa	strefa wielofunkcyjna z zabudową mieszkaniową jednorodzinną
oznaczenie	16SJ
symbol	SJ
obowiązuje od	2024-11-29
obowiązuje do	obecnie
status	w opracowaniu https://inspire.ec.europa.eu/codelist/ProcessStepGeneralValue/elaboration
charakter ustalenia	ogólnie wiążące https://inspire.ec.europa.eu/codelist/RegulationNatureValue/generallyBinding
profil podstawowy	teren zabudowy mieszkaniowej jednorodzinnej teren usług teren komunikacji teren zieleni urządzonej teren infrastruktury technicznej
maksymalna nadziemna intensywność zabudowy	1
maksymalny udział powierzchni zabudowy	50%
maksymalna wysokość zabudowy	12.0 m
minimalny udział powierzchni biologicznie czynnej	20%
geometria	
plan	https://www.gov.pl/zagospodarowanieprzestrzenne/app/AktPlanowaniaPrzestrzennego/PL.ZIPPZP.10035/240502-POG/1POG
strefa planistyczna	PL.ZIPPZP.10035_240502-POG_1POG-16SN_20241129T050835
identyfikator	https://www.gov.pl/zagospodarowanieprzestrzenne/app/StrefaPlanistyczna/PL.ZIPPZP.10035/240502-POG/1POG-16SN/20241129T050835
przestrzen nazw	PL.ZIPPZP.10035/240502-POG

lokalny id	1POG-16SN
wersja id	20241129T050835
początek wersji obiektu	2024-11-29T05:08:35
nazwa	strefa zieleni i rekreacji
oznaczenie	16SN
symbol	SN
obowiązuje od	2024-11-29
obowiązuje do	obecnie
status	w opracowaniu https://inspire.ec.europa.eu/codelist/ProcessStepGeneralValue/elaboration
charakter ustalenia	ogólnie wiążące https://inspire.ec.europa.eu/codelist/RegulationNatureValue/generallyBinding
profil podstawowy	teren zieleni urządzonej teren plaży teren wód teren komunikacji teren infrastruktury technicznej
profil dodatkowy	teren usług sportu i rekreacji teren usług kultury i rozrywki teren usług handlu detalicznego teren usług gastronomii teren usług turystyki teren zieleni naturalnej
minimalny udział powierzchni biologicznie czynnej	70%
geometria	
plan	https://www.gov.pl/zagospodarowanieprzestrzenne/app/AktPlanowaniaPrzestrzennego/PL.ZIPPZP.10035/240502-POG/1POG
strefa planistyczna	PL.ZIPPZP.10035_240502-POG_1POG-16SP_20241129T050835
identyfier	https://www.gov.pl/zagospodarowanieprzestrzenne/app/StrefaPlanistyczna/PL.ZIPPZP.10035/240502-POG/1POG-16SP/20241129T050835
przestrzen nazw	PL.ZIPPZP.10035/240502-POG
lokalny id	1POG-16SP
wersja id	20241129T050835
początek wersji obiektu	2024-11-29T05:08:35

nazwa	strefa gospodarcza
oznaczenie	16SP
symbol	SP
obowiązuje od	2024-11-29
obowiązuje do	obecnie
status	w opracowaniu https://inspire.ec.europa.eu/codelist/ProcessStepGeneralValue/elaboration
charakter ustalenia	ogólnie wiążące https://inspire.ec.europa.eu/codelist/RegulationNatureValue/generallyBinding
profil podstawowy	teren produkcji teren komunikacji teren zieleni urządzonej teren infrastruktury technicznej
profil dodatkowy	teren usług teren zieleni naturalnej teren lasu teren wód
maksymalna nadziemna intensywnosc zabudowy	1.5
maksymalny udzial powierzchni zabudowy	70%
maksymalna wysokosc zabudowy	25.0 m
minimalny udzial powierzchni biologicznie czynnej	20%
geometria	
plan	https://www.gov.pl/zagospodarowanieprzestrzenne/app/AktPlanowaniaPrzestrzennego/PL.ZIPPZP.10035/240502-POG/1POG
strefa planistyczna	PL.ZIPPZP.10035_240502-POG_1POG-16SU_20241129T050835
identfier	https://www.gov.pl/zagospodarowanieprzestrzenne/app/StrefaPlanistyczna/PL.ZIPPZP.10035/240502-POG/1POG-16SU/20241129T050835
przestrzen nazw	PL.ZIPPZP.10035/240502-POG
lokalny id	1POG-16SU
wersja id	20241129T050835
poczatek wersji obiektu	2024-11-29T05:08:35

nazwa	strefa usługowa
oznaczenie	16SU
symbol	SU
obowiązuje od	2024-11-29
obowiązuje do	obecnie
status	w opracowaniu https://inspire.ec.europa.eu/codelist/ProcessStepGeneralValue/elaboration
charakter ustalenia	ogólnie wiążące https://inspire.ec.europa.eu/codelist/RegulationNatureValue/generallyBinding
profil podstawowy	teren usług teren komunikacji teren zieleni urządzonej teren infrastruktury technicznej
maksymalna nadziemna intensywnosc zabudowy	1
maksymalny udzial powierzchni zabudowy	60%
maksymalna wysokosc zabudowy	20.0 m
minimalny udzial powierzchni biologicznie czynnej	30%
geometria	
plan	https://www.gov.pl/zagospodarowanieprzestrzenne/app/AktPlanowaniaPrzestrzennego/PL.ZIPPZP.10035/240502-POG/1POG
strefa planistyczna	PL.ZIPPZP.10035_240502-POG_1POG-16SO_20241129T050835
identfier	https://www.gov.pl/zagospodarowanieprzestrzenne/app/StrefaPlanistyczna/PL.ZIPPZP.10035/240502-POG/1POG-16SO/20241129T050835
przestrzen nazw	PL.ZIPPZP.10035/240502-POG
lokalny id	1POG-16SO
wersja id	20241129T050835
poczatek wersji obiektu	2024-11-29T05:08:35
nazwa	strefa otwarta
oznaczenie	16SO
symbol	SO

obowiązuje od	2024-11-29
obowiązuje do	obecnie
status	w opracowaniu https://inspire.ec.europa.eu/codelist/ProcessStepGeneralValue/elaboration
charakter ustalenia	ogólnie wiążące https://inspire.ec.europa.eu/codelist/RegulationNatureValue/generallyBinding
profil podstawowy	teren rolnictwa z zakazem zabudowy teren lasu teren zieleni naturalnej teren wód teren komunikacji teren infrastruktury technicznej
minimalny udział powierzchni biologicznie czynnej	100%
geometria	
plan	https://www.gov.pl/zagospodarowanieprzestrzenne/app/AktPlanowaniaPrzestrzennego/PL.ZIPPZP.10035/240502-POG/1POG
strefa planistyczna	PL.ZIPPZP.10035_240502-POG_1POG-16SW_20241129T050835
identyfier	https://www.gov.pl/zagospodarowanieprzestrzenne/app/StrefaPlanistyczna/PL.ZIPPZP.10035/240502-POG/1POG-16SW/20241129T050835
przestrzen nazw	PL.ZIPPZP.10035/240502-POG
lokalny id	1POG-16SW
wersja id	20241129T050835
początek wersji obiektu	2024-11-29T05:08:35
nazwa	strefa wielofunkcyjna z zabudową mieszkaniową wielorodzinną
oznaczenie	16SW
symbol	SW
obowiązuje od	2024-11-29
obowiązuje do	obecnie
status	w opracowaniu https://inspire.ec.europa.eu/codelist/ProcessStepGeneralValue/elaboration
charakter ustalenia	ogólnie wiążące https://inspire.ec.europa.eu/codelist/RegulationNatureValue/generallyBinding

profil podstawowy teren zabudowy mieszkaniowej wielorodzinnej
teren usług
teren komunikacji
teren zieleni urządzonej
teren infrastruktury technicznej

maksymalna nadziemna intensywnosc zabudowy 1.5

maksymalny udzial powierzchni zabudowy 50%

maksymalna wysokosc zabudowy 15.0 m

minimalny udzial powierzchni biologicznie czynnej 30%

geometria



plan <https://www.gov.pl/zagospodarowanieprzestrzenne/app/AktPlanowaniaPrzestrzennego/PL.ZIPPZP.10035/240502-POG/1POG>

strefa planistyczna PL.ZIPPZP.10035_240502-POG_1POG-17SO_20241129T050835

identfier <https://www.gov.pl/zagospodarowanieprzestrzenne/app/StrefaPlanistyczna/PL.ZIPPZP.10035/240502-POG/1POG-17SO/20241129T050835>

przestrzen nazw PL.ZIPPZP.10035/240502-POG

lokalny id 1POG-17SO

wersja id 20241129T050835

poczatek wersji obiektu 2024-11-29T05:08:35

nazwa strefa otwarta

oznaczenie 17SO

symbol SO

obowiazuje od 2024-11-29

obowiazuje do obecnie

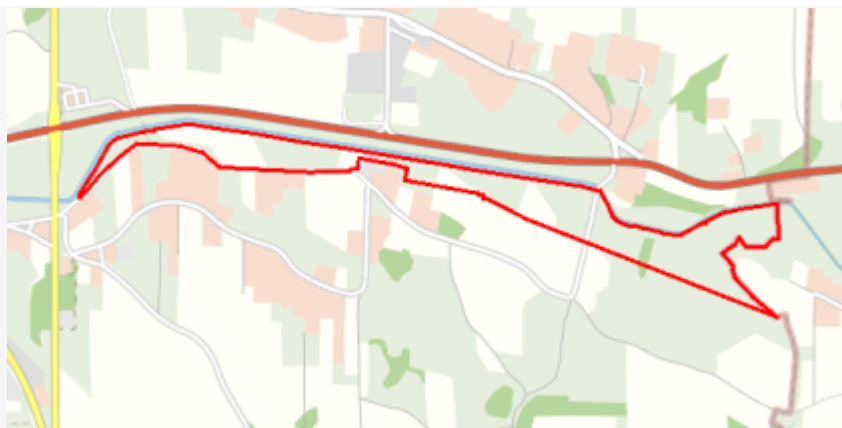
status w opracowaniu
<https://inspire.ec.europa.eu/codelist/ProcessStepGeneralValue/elaboration>

charakter ustalenia ogólnie wiążące
<https://inspire.ec.europa.eu/codelist/RegulationNatureValue/generallyBinding>

profil podstawowy teren rolnictwa z zakazem zabudowy
teren lasu
teren zieleni naturalnej
teren wód

teren komunikacji
teren infrastruktury technicznej

geometria



plan

<https://www.gov.pl/zagospodarowanieprzestrzenne/app/AktPlanowaniaPrzestrzennego/PL.ZIPPZP.10035/240502-POG/1POG>

strefa planistyczna

PL.ZIPPZP.10035_240502-POG_1POG-17SN_20241129T050835

identyfier

<https://www.gov.pl/zagospodarowanieprzestrzenne/app/StrefaPlanistyczna/PL.ZIPPZP.10035/240502-POG/1POG-17SN/20241129T050835>

przestrzen nazw

PL.ZIPPZP.10035/240502-POG

lokalny id

1POG-17SN

wersja id

20241129T050835

początek wersji obiektu

2024-11-29T05:08:35

nazwa

strefa zieleni i rekreacji

oznaczenie

17SN

symbol

SN

obowiązuje od

2024-11-29

obowiązuje do

obecnie

status

w opracowaniu
<https://inspire.ec.europa.eu/codelist/ProcessStepGeneralValue/elaboration>

charakter ustalenia

ogólnie wiążące
<https://inspire.ec.europa.eu/codelist/RegulationNatureValue/generallyBinding>

profil podstawowy

teren zieleni urządzonej
teren plaży
teren wód
teren komunikacji
teren infrastruktury technicznej

profil dodatkowy

teren usług sportu i rekreacji
teren usług kultury i rozrywki
teren usług handlu detalicznego
teren usług gastronomii
teren usług turystyki
teren zieleni naturalnej

minimalny udział powierzchni
biologicznie czynnej

70%

geometria



plan

<https://www.gov.pl/zagospodarowanieprzestrzenne/app/AktPlanowaniaPrzestrzennego/PL.ZIPPZP.10035/240502-POG/1POG>

strefa planistyczna

PL.ZIPPZP.10035_240502-POG_1POG-17SJ_20241129T050835

identyfier

<https://www.gov.pl/zagospodarowanieprzestrzenne/app/StrefaPlanistyczna/PL.ZIPPZP.10035/240502-POG/1POG-17SJ/20241129T050835>

przestrzen nazw

PL.ZIPPZP.10035/240502-POG

lokalny id

1POG-17SJ

wersja id

20241129T050835

początek wersji obiektu

2024-11-29T05:08:35

nazwa

strefa wielofunkcyjna z zabudową mieszkaniową jednorodzinną

oznaczenie

17SJ

symbol

SJ

obowiązuje od

2024-11-29

obowiązuje do

obecnie

status

w opracowaniu
<https://inspire.ec.europa.eu/codelist/ProcessStepGeneralValue/elaboration>

charakter ustalenia

ogólnie wiążące
<https://inspire.ec.europa.eu/codelist/RegulationNatureValue/generallyBinding>

profil podstawowy

teren zabudowy mieszkaniowej jednorodzinnej
teren usług
teren komunikacji
teren zieleni urządzonej
teren infrastruktury technicznej

profil dodatkowy

teren zieleni naturalnej

maksymalna nadziemna intensywność zabudowy

1

maksymalny udział powierzchni zabudowy

50%

maksymalna wysokość zabudowy

12.0 m

minimalny udział powierzchni biologicznie czynnej

30%

geometria



plan <https://www.gov.pl/zagospodarowanieprzestrzenne/app/AktPlanowaniaPrzestrzennego/PL.ZIPPZP.10035/240502-POG/1POG>

strefa planistyczna PL.ZIPPZP.10035_240502-POG_1POG-17SK_20241129T050835

identyfier <https://www.gov.pl/zagospodarowanieprzestrzenne/app/StrefaPlanistyczna/PL.ZIPPZP.10035/240502-POG/1POG-17SK/20241129T050835>

przestrzen nazw PL.ZIPPZP.10035/240502-POG

lokalny id 1POG-17SK

wersja id 20241129T050835

poczatek wersji obiektu 2024-11-29T05:08:35

nazwa strefa komunikacyjna

oznaczenie 17SK

symbol SK

obowiazuje od 2024-11-29

obowiazuje do obecnie

status w opracowaniu
<https://inspire.ec.europa.eu/codelist/ProcessStepGeneralValue/elaboration>

charakter ustalenia ogólnie wiążące
<https://inspire.ec.europa.eu/codelist/RegulationNatureValue/generallyBinding>

profil podstawowy teren autostrady
teren drogi ekspresowej
teren drogi głównej ruchu przyspieszonego
teren drogi głównej
teren komunikacji kolejowej i szynowej
teren komunikacji kolei linowej
teren komunikacji wodnej
teren komunikacji lotniczej
teren obsługi komunikacji
teren infrastruktury technicznej

maksymalna nadziemna intensywnosc zabudowy 1

geometria



plan

<https://www.gov.pl/zagospodarowanieprzestrzenne/app/AktPlanowaniaPrzestrzennego/PL.ZIPPZP.10035/240502-POG/1POG>

strefa planistyczna

PL.ZIPPZP.10035_240502-POG_1POG-17SP_20241129T050835

identyfier

<https://www.gov.pl/zagospodarowanieprzestrzenne/app/StrefaPlanistyczna/PL.ZIPPZP.10035/240502-POG/1POG-17SP/20241129T050835>

przestrzen nazw

PL.ZIPPZP.10035/240502-POG

lokalny id

1POG-17SP

wersja id

20241129T050835

poczatek wersji obiektu

2024-11-29T05:08:35

nazwa

strefa gospodarcza

oznaczenie

17SP

symbol

SP

obowiazuje od

2024-11-29

obowiazuje do

obecnie

status

w opracowaniu
<https://inspire.ec.europa.eu/codelist/ProcessStepGeneralValue/elaboration>

charakter ustalenia

ogólnie wiążące
<https://inspire.ec.europa.eu/codelist/RegulationNatureValue/generallyBinding>

profil podstawowy

teren produkcji
teren komunikacji
teren zieleni urządzonej
teren infrastruktury technicznej

profil dodatkowy

teren usług
teren zieleni naturalnej
teren lasu
teren wód

maksymalna nadziemna intensywnosc zabudowy

3

maksymalny udzial powierzchni zabudowy

60%

maksymalna wysokosc zabudowy

40.0 m

minimalny udzial powierzchni biologicznie czynnej

20%

geometria



plan

<https://www.gov.pl/zagospodarowanieprzestrzenne/app/AktPlanowaniaPrzestrzennego/PL.ZIPPZP.10035/240502-POG/1POG>

strefa planistyczna

PL.ZIPPZP.10035_240502-POG_1POG-17SU_20241129T050835

identyfier

<https://www.gov.pl/zagospodarowanieprzestrzenne/app/StrefaPlanistyczna/PL.ZIPPZP.10035/240502-POG/1POG-17SU/20241129T050835>

przestrzen nazw

PL.ZIPPZP.10035/240502-POG

lokalny id

1POG-17SU

wersja id

20241129T050835

poczatek wersji obiektu

2024-11-29T05:08:35

nazwa

strefa usługowa

oznaczenie

17SU

symbol

SU

obowiazuje od

2024-11-29

obowiazuje do

obecnie

status

w opracowaniu
<https://inspire.ec.europa.eu/codelist/ProcessStepGeneralValue/elaboration>

charakter ustalenia

ogólnie wiążące
<https://inspire.ec.europa.eu/codelist/RegulationNatureValue/generallyBinding>

profil podstawowy

teren usług
teren komunikacji
teren zieleni urządzonej
teren infrastruktury technicznej

maksymalna nadziemna intensywnosc zabudowy

1

maksymalny udzial powierzchni zabudowy

60%

maksymalna wysokosc zabudowy

15.0 m

minimalny udzial powierzchni biologicznie czynnej

30%

geometria



plan <https://www.gov.pl/zagospodarowanieprzestrzenne/app/AktPlanowaniaPrzestrzennego/PL.ZIPPZP.10035/240502-POG/1POG>

strefa planistyczna PL.ZIPPZP.10035_240502-POG_1POG-17SW_20241129T050835

identyfier <https://www.gov.pl/zagospodarowanieprzestrzenne/app/StrefaPlanistyczna/PL.ZIPPZP.10035/240502-POG/1POG-17SW/20241129T050835>

przestrzen nazw PL.ZIPPZP.10035/240502-POG

lokalny id 1POG-17SW

wersja id 20241129T050835

początek wersji obiektu 2024-11-29T05:08:35

nazwa strefa wielofunkcyjna z zabudową mieszkaniową wielorodzinną

oznaczenie 17SW

symbol SW

obowiązuje od 2024-11-29

obowiązuje do obecnie

status w opracowaniu
<https://inspire.ec.europa.eu/codelist/ProcessStepGeneralValue/elaboration>

charakter ustalenia ogólnie wiążące
<https://inspire.ec.europa.eu/codelist/RegulationNatureValue/generallyBinding>

profil podstawowy teren zabudowy mieszkaniowej wielorodzinnej
teren usług
teren komunikacji
teren zieleni urządzonej
teren infrastruktury technicznej

maksymalna nadziemna intensywnosc zabudowy 1

maksymalny udział powierzchni zabudowy 50%

maksymalna wysokosc zabudowy 12.0 m

minimalny udział powierzchni biologicznie czynnej 30%

geometria



plan <https://www.gov.pl/zagospodarowanieprzestrzenne/app/AktPlanowaniaPrzestrzennego/PL.ZIPPZP.10035/240502-POG/1POG>

strefa planistyczna PL.ZIPPZP.10035_240502-POG_1POG-18SJ_20241129T050835

identyfier <https://www.gov.pl/zagospodarowanieprzestrzenne/app/StrefaPlanistyczna/PL.ZIPPZP.10035/240502-POG/1POG-18SJ/20241129T050835>

przestrzen nazw PL.ZIPPZP.10035/240502-POG

lokalny id 1POG-18SJ

wersja id 20241129T050835

początek wersji obiektu 2024-11-29T05:08:35

nazwa strefa wielofunkcyjna z zabudową mieszkaniową jednorodzinną

oznaczenie 18SJ

symbol SJ

obowiązuje od 2024-11-29

obowiązuje do obecnie

status w opracowaniu
<https://inspire.ec.europa.eu/codelist/ProcessStepGeneralValue/elaboration>

charakter ustalenia ogólnie wiążące
<https://inspire.ec.europa.eu/codelist/RegulationNatureValue/generallyBinding>

profil podstawowy teren zabudowy mieszkaniowej jednorodzinnej
teren usług
teren komunikacji
teren zieleni urządzonej
teren infrastruktury technicznej

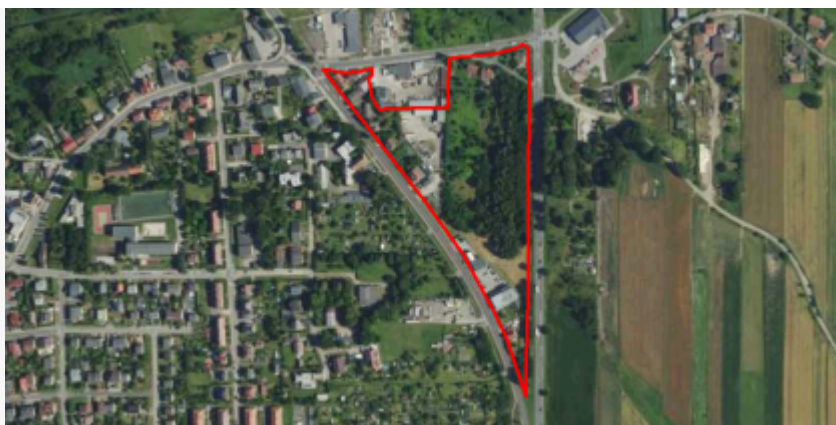
maksymalna nadziemna intensywność zabudowy 1

maksymalny udział powierzchni zabudowy 50%

maksymalna wysokość zabudowy 12.0 m

minimalny udział powierzchni biologicznie czynnej 30%

geometria



plan <https://www.gov.pl/zagospodarowanieprzestrzenne/app/AktPlanowaniaPrzestrzennego/PL.ZIPPZP.10035/240502-POG/1POG>

strefa planistyczna PL.ZIPPZP.10035_240502-POG_1POG-18SW_20241129T050835

identyfier <https://www.gov.pl/zagospodarowanieprzestrzenne/app/StrefaPlanistyczna/PL.ZIPPZP.10035/240502-POG/1POG-18SW/20241129T050835>

przestrzen nazw PL.ZIPPZP.10035/240502-POG

lokalny id 1POG-18SW

wersja id 20241129T050835

początek wersji obiektu 2024-11-29T05:08:35

nazwa strefa wielofunkcyjna z zabudową mieszkaniową wielorodzinną

oznaczenie 18SW

symbol SW

obowiązuje od 2024-11-29

obowiązuje do obecnie

status w opracowaniu
<https://inspire.ec.europa.eu/codelist/ProcessStepGeneralValue/elaboration>

charakter ustalenia ogólnie wiążące
<https://inspire.ec.europa.eu/codelist/RegulationNatureValue/generallyBinding>

profil podstawowy teren zabudowy mieszkaniowej wielorodzinnej
teren usług
teren komunikacji
teren zieleni urządzonej
teren infrastruktury technicznej

profil dodatkowy teren zabudowy mieszkaniowej jednorodzinnej
teren zieleni naturalnej

maksymalna nadziemna intensywność zabudowy 1

maksymalny udział powierzchni zabudowy 50%

maksymalna wysokość zabudowy 12.0 m

minimalny udział powierzchni biologicznie czynnej 30%

geometria



plan <https://www.gov.pl/zagospodarowanieprzestrzenne/app/AktPlanowaniaPrzestrzennego/PL.ZIPPZP.10035/240502-POG/1POG>

strefa planistyczna PL.ZIPPZP.10035_240502-POG_1POG-18SN_20241129T050835

identyfier <https://www.gov.pl/zagospodarowanieprzestrzenne/app/StrefaPlanistyczna/PL.ZIPPZP.10035/240502-POG/1POG-18SN/20241129T050835>

przestrzen nazw PL.ZIPPZP.10035/240502-POG

lokalny id 1POG-18SN

wersja id 20241129T050835

początek wersji obiektu 2024-11-29T05:08:35

nazwa strefa zieleni i rekreacji

oznaczenie 18SN

symbol SN

obowiązuje od 2024-11-29

obowiązuje do obecnie

status w opracowaniu
<https://inspire.ec.europa.eu/codelist/ProcessStepGeneralValue/elaboration>

charakter ustalenia ogólnie wiążące
<https://inspire.ec.europa.eu/codelist/RegulationNatureValue/generallyBinding>

profil podstawowy teren zieleni urządzonej
teren plaży
teren wód
teren komunikacji
teren infrastruktury technicznej

profil dodatkowy teren usług sportu i rekreacji
teren usług kultury i rozrywki
teren usług handlu detalicznego
teren usług gastronomii
teren usług turystyki
teren zieleni naturalnej

minimalny udział powierzchni biologicznie czynnej 70%

geometria



plan <https://www.gov.pl/zagospodarowanieprzestrzenne/app/AktPlanowaniaPrzestrzennego/PL.ZIPPZP.10035/240502-POG/1POG>

strefa planistyczna PL.ZIPPZP.10035_240502-POG_1POG-18SK_20241129T050835

identyfier <https://www.gov.pl/zagospodarowanieprzestrzenne/app/StrefaPlanistyczna/PL.ZIPPZP.10035/240502-POG/1POG-18SK/20241129T050835>

przestrzen nazw PL.ZIPPZP.10035/240502-POG

lokalny id 1POG-18SK

wersja id 20241129T050835

poczatek wersji obiektu 2024-11-29T05:08:35

nazwa strefa komunikacyjna

oznaczenie 18SK

symbol SK

obowiazuje od 2024-11-29

obowiazuje do obecnie

status w opracowaniu
<https://inspire.ec.europa.eu/codelist/ProcessStepGeneralValue/elaboration>

charakter ustalenia ogólnie wiążące
<https://inspire.ec.europa.eu/codelist/RegulationNatureValue/generallyBinding>

profil podstawowy teren autostrady
teren drogi ekspresowej
teren drogi głównej ruchu przyspieszonego
teren drogi głównej
teren komunikacji kolejowej i szynowej
teren komunikacji kolei linowej
teren komunikacji wodnej
teren komunikacji lotniczej
teren obsługi komunikacji
teren infrastruktury technicznej

maksymalna nadziemna intensywnosc zabudowy 1

geometria



plan

<https://www.gov.pl/zagospodarowanieprzestrzenne/app/AktPlanowaniaPrzestrzennego/PL.ZIPPZP.10035/240502-POG/1POG>

strefa planistyczna

PL.ZIPPZP.10035_240502-POG_1POG-18SU_20241129T050835

identyfier

<https://www.gov.pl/zagospodarowanieprzestrzenne/app/StrefaPlanistyczna/PL.ZIPPZP.10035/240502-POG/1POG-18SU/20241129T050835>

przestrzen nazw

PL.ZIPPZP.10035/240502-POG

lokalny id

1POG-18SU

wersja id

20241129T050835

poczatek wersji obiektu

2024-11-29T05:08:35

nazwa

strefa usługowa

oznaczenie

18SU

symbol

SU

obowiazuje od

2024-11-29

obowiazuje do

obecnie

status

w opracowaniu
<https://inspire.ec.europa.eu/codelist/ProcessStepGeneralValue/elaboration>

charakter ustalenia

ogólnie wiążące
<https://inspire.ec.europa.eu/codelist/RegulationNatureValue/generallyBinding>

profil podstawowy

teren usług
teren komunikacji
teren zieleni urządzonej
teren infrastruktury technicznej

maksymalna nadziemna intensywnosc zabudowy

1.5

maksymalny udzial powierzchni zabudowy

60%

maksymalna wysokosc zabudowy

15.0 m

minimalny udzial powierzchni biologicznie czynnej

30%

geometria



plan <https://www.gov.pl/zagospodarowanieprzestrzenne/app/AktPlanowaniaPrzestrzennego/PL.ZIPPZP.10035/240502-POG/1POG>

strefa planistyczna PL.ZIPPZP.10035_240502-POG_1POG-18SP_20241129T050835

identyfier <https://www.gov.pl/zagospodarowanieprzestrzenne/app/StrefaPlanistyczna/PL.ZIPPZP.10035/240502-POG/1POG-18SP/20241129T050835>

przestrzen nazw PL.ZIPPZP.10035/240502-POG

lokalny id 1POG-18SP

wersja id 20241129T050835

początek wersji obiektu 2024-11-29T05:08:35

nazwa strefa gospodarcza

oznaczenie 18SP

symbol SP

obowiązuje od 2024-11-29

obowiązuje do obecnie

status w opracowaniu
<https://inspire.ec.europa.eu/codelist/ProcessStepGeneralValue/elaboration>

charakter ustalenia ogólnie wiążące
<https://inspire.ec.europa.eu/codelist/RegulationNatureValue/generallyBinding>

profil podstawowy teren produkcji
teren komunikacji
teren zieleni urządzonej
teren infrastruktury technicznej

profil dodatkowy teren usług
teren zieleni naturalnej
teren lasu
teren wód

maksymalna nadziemna intensywność zabudowy 3

maksymalny udział powierzchni zabudowy 60%

maksymalna wysokość zabudowy 40.0 m

minimalny udział powierzchni biologicznie czynnej 20%

geometria



plan

<https://www.gov.pl/zagospodarowanieprzestrzenne/app/AktPlanowaniaPrzestrzennego/PL.ZIPPZP.10035/240502-POG/1POG>

strefa planistyczna

PL.ZIPPZP.10035_240502-POG_1POG-18SO_20241129T050835

identyfier

<https://www.gov.pl/zagospodarowanieprzestrzenne/app/StrefaPlanistyczna/PL.ZIPPZP.10035/240502-POG/1POG-18SO/20241129T050835>

przestrzen nazw

PL.ZIPPZP.10035/240502-POG

lokalny id

1POG-18SO

wersja id

20241129T050835

poczatek wersji obiektu

2024-11-29T05:08:35

nazwa

strefa otwarta

oznaczenie

18SO

symbol

SO

obowiazuje od

2024-11-29

obowiazuje do

obecnie

status

w opracowaniu
<https://inspire.ec.europa.eu/codelist/ProcessStepGeneralValue/elaboration>

charakter ustalenia


ogólnie wiążące
<https://inspire.ec.europa.eu/codelist/RegulationNatureValue/generallyBinding>

profil podstawowy

teren rolnictwa z zakazem zabudowy
teren lasu
teren zieleni naturalnej
teren wód
teren komunikacji
teren infrastruktury technicznej

geometria



plan	https://www.gov.pl/zagospodarowanieprzestrzenne/app/AktPlanowaniaPrzestrzennego/PL.ZIPPZP.10035/240502-POG/1POG
strefa planistyczna	PL.ZIPPZP.10035_240502-POG_1POG-19SN_20241129T050835
identyfier	https://www.gov.pl/zagospodarowanieprzestrzenne/app/StrefaPlanistyczna/PL.ZIPPZP.10035/240502-POG/1POG-19SN/20241129T050835
przestrzen nazw	PL.ZIPPZP.10035/240502-POG
lokalny id	1POG-19SN
wersja id	20241129T050835
początek wersji obiektu	2024-11-29T05:08:35
nazwa	strefa zieleni i rekreacji
oznaczenie	19SN
symbol	SN
obowiązuje od	2024-11-29
obowiązuje do	obecnie
status	w opracowaniu https://inspire.ec.europa.eu/codelist/ProcessStepGeneralValue/elaboration
charakter ustalenia	ogólnie wiążące https://inspire.ec.europa.eu/codelist/RegulationNatureValue/generallyBinding
profil podstawowy	teren zieleni urządzonej teren plaży teren wód teren komunikacji teren infrastruktury technicznej
profil dodatkowy	teren usług sportu i rekreacji teren usług kultury i rozrywki teren usług handlu detalicznego teren usług gastronomii teren usług turystyki teren zieleni naturalnej
minimalny udział powierzchni biologicznie czynnej	70%
geometria	
plan	https://www.gov.pl/zagospodarowanieprzestrzenne/app/AktPlanowaniaPrzestrzennego/PL.ZIPPZP.10035/240502-POG/1POG
strefa planistyczna	PL.ZIPPZP.10035_240502-POG_1POG-19SP_20241129T050835

identyfier <https://www.gov.pl/zagospodarowanieprzestrzenne/app/StrefaPlanistyczna/PL.ZIPPZP.10035/240502-POG/1POG-19SP/20241129T050835>

przestrzen nazw PL.ZIPPZP.10035/240502-POG

lokalny id 1POG-19SP

wersja id 20241129T050835

poczatek wersji obiektu 2024-11-29T05:08:35

nazwa strefa gospodarcza

oznaczenie 19SP

symbol SP

obowiazuje od 2024-11-29

obowiazuje do obecnie

status w opracowaniu
<https://inspire.ec.europa.eu/codelist/ProcessStepGeneralValue/elaboration>

charakter ustalenia ogólnie wiążące
<https://inspire.ec.europa.eu/codelist/RegulationNatureValue/generallyBinding>

profil podstawowy teren produkcji
teren komunikacji
teren zieleni urządzonej
teren infrastruktury technicznej

profil dodatkowy teren usług
teren zieleni naturalnej
teren lasu
teren wód

maksymalna nadziemna intensywnosc zabudowy 1

maksymalny udzial powierzchni zabudowy 70%

maksymalna wysokosc zabudowy 15.0 m

minimalny udzial powierzchni biologicznie czynnej 20%

geometria

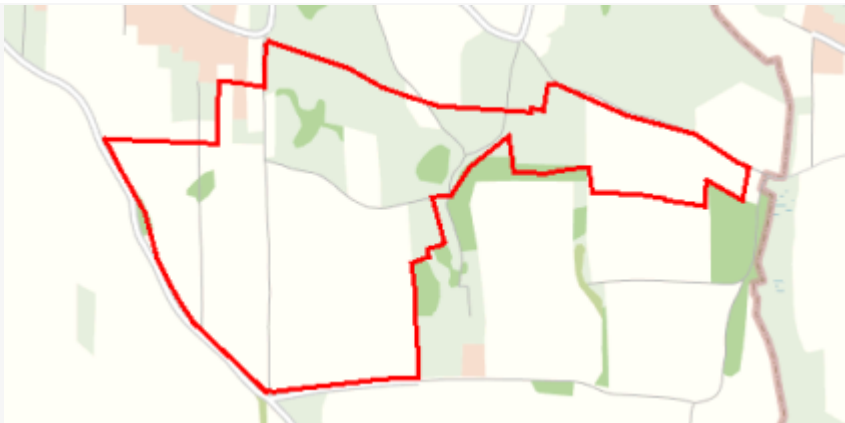


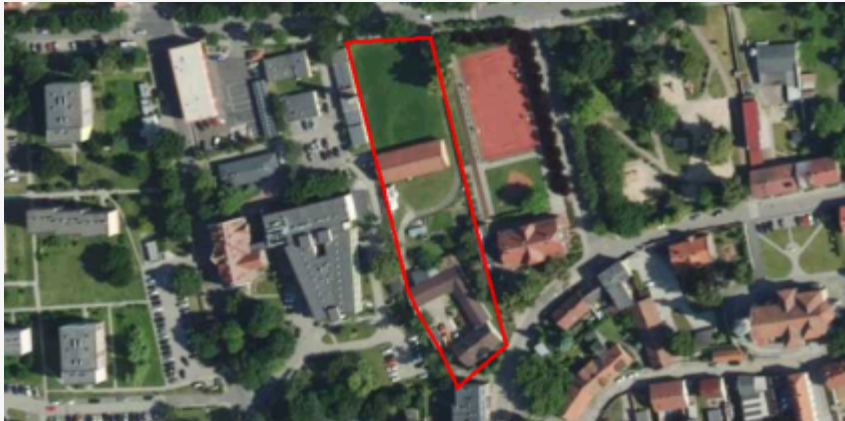
plan <https://www.gov.pl/zagospodarowanieprzestrzenne/app/AktPlanowaniaPrzestrzennego/PL.ZIPPZP.10035/240502-POG/1POG>

strefa planistyczna PL.ZIPPZP.10035_240502-POG_1POG-19SU_20241129T050835

identyfier	https://www.gov.pl/zagospodarowanieprzestrzenne/app/StrefaPlanistyczna/PL.ZIPPZP.10035/240502-POG/1POG-19SU/20241129T050835
przestrzen nazw	PL.ZIPPZP.10035/240502-POG
lokalny id	1POG-19SU
wersja id	20241129T050835
początek wersji obiektu	2024-11-29T05:08:35
nazwa	strefa usługowa
oznaczenie	19SU
symbol	SU
obowiązuje od	2024-11-29
obowiązuje do	obecnie
status	w opracowaniu https://inspire.ec.europa.eu/codelist/ProcessStepGeneralValue/elaboration
charakter ustalenia	ogólnie wiążące https://inspire.ec.europa.eu/codelist/RegulationNatureValue/generallyBinding
profil podstawowy	teren usług teren komunikacji teren zieleni urządzonej teren infrastruktury technicznej
profil dodatkowy	teren elektrowni słonecznej teren zieleni naturalnej teren wód
maksymalna nadziemna intensywnosc zabudowy	1.5
maksymalny udział powierzchni zabudowy	60%
maksymalna wysokość zabudowy	18.0 m
minimalny udział powierzchni biologicznie czynnej	30%
geometria	
plan	https://www.gov.pl/zagospodarowanieprzestrzenne/app/AktPlanowaniaPrzestrzennego/PL.ZIPPZP.10035/240502-POG/1POG
strefa planistyczna	PL.ZIPPZP.10035_240502-POG_1POG-19SK_20241129T050835
identyfier	https://www.gov.pl/zagospodarowanieprzestrzenne/app

	/StrefaPlanistyczna/PL.ZIPPZP.10035/240502-POG/1POG-19SK /20241129T050835
przestrzen nazw	PL.ZIPPZP.10035/240502-POG
lokalny id	1POG-19SK
wersja id	20241129T050835
początek wersji obiektu	2024-11-29T05:08:35
nazwa	strefa komunikacyjna
oznaczenie	19SK
symbol	SK
obowiązuje od	2024-11-29
obowiązuje do	obecnie
status	w opracowaniu https://inspire.ec.europa.eu/codelist/ProcessStepGeneralValue/elaboration
charakter ustalenia	ogólnie wiążące https://inspire.ec.europa.eu/codelist/RegulationNatureValue/generallyBinding
profil podstawowy	teren autostrady teren drogi ekspresowej teren drogi głównej ruchu przyspieszonego teren drogi głównej teren komunikacji kolejowej i szynowej teren komunikacji kolei linowej teren komunikacji wodnej teren komunikacji lotniczej teren obsługi komunikacji teren infrastruktury technicznej
maksymalna nadziemna intensywność zabudowy	1
geometria	
plan	https://www.gov.pl/zagospodarowanieprzestrzenne/app/AktPlanowaniaPrzestrzennego/PL.ZIPPZP.10035/240502-POG/1POG
strefa planistyczna	PL.ZIPPZP.10035_240502-POG_1POG-19SO_20241129T050835
identyfier	https://www.gov.pl/zagospodarowanieprzestrzenne/app/StrefaPlanistyczna/PL.ZIPPZP.10035/240502-POG/1POG-19SO/20241129T050835
przestrzen nazw	PL.ZIPPZP.10035/240502-POG
lokalny id	1POG-19SO

wersja id	20241129T050835
początek wersji obiektu	2024-11-29T05:08:35
nazwa	strefa otwarta
oznaczenie	19SO
symbol	SO
obowiązuje od	2024-11-29
obowiązuje do	obecnie
status	w opracowaniu https://inspire.ec.europa.eu/codelist/ProcessStepGeneralValue/elaboration
charakter ustalenia	ogólnie wiążące https://inspire.ec.europa.eu/codelist/RegulationNatureValue/generallyBinding
profil podstawowy	teren rolnictwa z zakazem zabudowy teren lasu teren zieleni naturalnej teren wód teren komunikacji teren infrastruktury technicznej
profil dodatkowy	teren elektrowni wiatrowej teren elektrowni słonecznej teren zieleni urządzonej
geometria	
plan	https://www.gov.pl/zagospodarowanieprzestrzenne/app/AktPlanowaniaPrzestrzennego/PL.ZIPPZP.10035/240502-POG/1POG
strefa planistyczna	PL.ZIPPZP.10035_240502-POG_1POG-19SW_20241129T050835
identyfier	https://www.gov.pl/zagospodarowanieprzestrzenne/app/StrefaPlanistyczna/PL.ZIPPZP.10035/240502-POG/1POG-19SW/20241129T050835
przestrzen nazw	PL.ZIPPZP.10035/240502-POG
lokalny id	1POG-19SW
wersja id	20241129T050835
początek wersji obiektu	2024-11-29T05:08:35
nazwa	strefa wielofunkcyjna z zabudową mieszkaniową wielorodzinną
oznaczenie	19SW
symbol	SW
obowiązuje od	2024-11-29

obowiazuje do	obecnie
status	w opracowaniu https://inspire.ec.europa.eu/codelist/ProcessStepGeneralValue/elaboration
charakter ustalenia	ogólnie wiążące https://inspire.ec.europa.eu/codelist/RegulationNatureValue/generallyBinding
profil podstawowy	teren zabudowy mieszkaniowej wielorodzinnej teren usług teren komunikacji teren zieleni urządzonej teren infrastruktury technicznej
profil dodatkowy	teren zabudowy mieszkaniowej jednorodzinnej teren zieleni naturalnej
maksymalna nadziemna intensywnosc zabudowy	2.5
maksymalny udzial powierzchni zabudowy	50%
maksymalna wysokosc zabudowy	15.0 m
minimalny udzial powierzchni biologicznie czynnej	30%
geometria	
plan	https://www.gov.pl/zagospodarowanieprzestrzenne/app/AktPlanowaniaPrzestrzennego/PL.ZIPPZP.10035/240502-POG/1POG
strefa planistyczna	PL.ZIPPZP.10035_240502-POG_1POG-19SJ_20241129T050835
identfier	https://www.gov.pl/zagospodarowanieprzestrzenne/app/StrefaPlanistyczna/PL.ZIPPZP.10035/240502-POG/1POG-19SJ/20241129T050835
przestrzen nazw	PL.ZIPPZP.10035/240502-POG
lokalny id	1POG-19SJ
wersja id	20241129T050835
początek wersji obiektu	2024-11-29T05:08:35
nazwa	strefa wielofunkcyjna z zabudową mieszkaniową jednorodzinną
oznaczenie	19SJ
symbol	SJ
obowiazuje od	2024-11-29
obowiazuje do	obecnie

status	w opracowaniu https://inspire.ec.europa.eu/codelist/ProcessStepGeneralValue/elaboration
charakter ustalenia	ogólnie wiążące https://inspire.ec.europa.eu/codelist/RegulationNatureValue/generallyBinding
profil podstawowy	teren zabudowy mieszkaniowej jednorodzinnej teren usług teren komunikacji teren zieleni urządzonej teren infrastruktury technicznej
profil dodatkowy	teren zieleni naturalnej
maksymalna nadziemna intensywnosc zabudowy	1
maksymalny udzial powierzchni zabudowy	50%
maksymalna wysokosc zabudowy	12.0 m
minimalny udzial powierzchni biologicznie czynnej	30%
geometria	
plan	https://www.gov.pl/zagospodarowanieprzestrzenne/app/AktPlanowaniaPrzestrzennego/PL.ZIPPZP.10035/240502-POG/1POG
strefa planistyczna	PL.ZIPPZP.10035_240502-POG_1POG-20SU_20241129T050835
identfier	https://www.gov.pl/zagospodarowanieprzestrzenne/app/StrefaPlanistyczna/PL.ZIPPZP.10035/240502-POG/1POG-20SU/20241129T050835
przestrzen nazw	PL.ZIPPZP.10035/240502-POG
lokalny id	1POG-20SU
wersja id	20241129T050835
poczatek wersji obiektu	2024-11-29T05:08:35
nazwa	strefa usługowa
oznaczenie	20SU
symbol	SU
obowiazuje od	2024-11-29
obowiazuje do	obecnie
status	w opracowaniu https://inspire.ec.europa.eu/codelist/ProcessStepGeneralValue

[/elaboration](#)

charakter ustalenia

ogólnie wiążące
<https://inspire.ec.europa.eu/codelist/RegulationNatureValue/generallyBinding>

profil podstawowy

teren usług
teren komunikacji
teren zieleni urządzonej
teren infrastruktury technicznej

profil dodatkowy

teren elektrowni słonecznej
teren zieleni naturalnej
teren wód

maksymalna nadziemna intensywnosc zabudowy

1.5

maksymalny udzial powierzchni zabudowy

60%

maksymalna wysokosc zabudowy

18.0 m

minimalny udzial powierzchni biologicznie czynnej

30%

geometria



plan

<https://www.gov.pl/zagospodarowanieprzestrzenne/app/AktPlanowaniaPrzestrzennego/PL.ZIPPZP.10035/240502-POG/1POG>

strefa planistyczna

PL.ZIPPZP.10035_240502-POG_1POG-20SK_20241129T050835

identyfier

<https://www.gov.pl/zagospodarowanieprzestrzenne/app/StrefaPlanistyczna/PL.ZIPPZP.10035/240502-POG/1POG-20SK/20241129T050835>

przestrzen nazw

PL.ZIPPZP.10035/240502-POG

lokalny id

1POG-20SK

wersja id

20241129T050835

poczatek wersji obiektu

2024-11-29T05:08:35

nazwa

strefa komunikacyjna

oznaczenie

20SK

symbol

SK

obowiazuje od


2024-11-29


obowiazuje do

obecnie

status

w opracowaniu
<https://inspire.ec.europa.eu/codelist/ProcessStepGeneralValue/elaboration>

charakter ustalenia	ogólnie wiążące https://inspire.ec.europa.eu/codelist/RegulationNatureValue/generallyBinding
profil podstawowy	teren autostrady teren drogi ekspresowej teren drogi głównej ruchu przyspieszonego teren drogi głównej teren komunikacji kolejowej i szynowej teren komunikacji kolei linowej teren komunikacji wodnej teren komunikacji lotniczej teren obsługi komunikacji teren infrastruktury technicznej
maksymalna nadziemna intensywnosc zabudowy	1
geometria	
plan	https://www.gov.pl/zagospodarowanieprzestrzenne/app/AktPlanowaniaPrzestrzennego/PL.ZIPPZP.10035/240502-POG/1POG
strefa planistyczna	PL.ZIPPZP.10035_240502-POG_1POG-20SJ_20241129T050835
identfier	https://www.gov.pl/zagospodarowanieprzestrzenne/app/StrefaPlanistyczna/PL.ZIPPZP.10035/240502-POG/1POG-20SJ/20241129T050835
przestrzen nazw	PL.ZIPPZP.10035/240502-POG
lokalny id	1POG-20SJ
wersja id	20241129T050835
poczatek wersji obiektu	2024-11-29T05:08:35
nazwa	strefa wielofunkcyjna z zabudową mieszkaniową jednorodziną
oznaczenie	20SJ
symbol	SJ
obowiazuje od	2024-11-29
obowiazuje do	obecnie
status	w opracowaniu https://inspire.ec.europa.eu/codelist/ProcessStepGeneralValue/elaboration
charakter ustalenia	ogólnie wiążące https://inspire.ec.europa.eu/codelist/RegulationNatureValue/generallyBinding
profil podstawowy	teren zabudowy mieszkaniowej jednorodzinnej teren usług

	<p>teren komunikacji</p> <p>teren zieleni urządzonej</p> <p>teren infrastruktury technicznej</p>
maksymalna nadziemna intensywnosc zabudowy	1
maksymalny udzial powierzchni zabudowy	50%
maksymalna wysokosc zabudowy	12.0 m
minimalny udzial powierzchni biologicznie czynnej	30%
geometria	
plan	https://www.gov.pl/zagospodarowanieprzestrzenne/app/AktPlanowaniaPrzestrzennego/PL.ZIPPZP.10035/240502-POG/1POG
strefa planistyczna	PL.ZIPPZP.10035_240502-POG_1POG-20SO_20241129T050835
identfier	https://www.gov.pl/zagospodarowanieprzestrzenne/app/StrefaPlanistyczna/PL.ZIPPZP.10035/240502-POG/1POG-20SO/20241129T050835
przestrzen nazw	PL.ZIPPZP.10035/240502-POG
lokalny id	1POG-20SO
wersja id	20241129T050835
poczatek wersji obiektu	2024-11-29T05:08:35
nazwa	strefa otwarta
oznaczenie	20SO
symbol	SO
obowiazuje od	2024-11-29
obowiazuje do	obecnie
status	<p>w opracowaniu</p> <p>https://inspire.ec.europa.eu/codelist/ProcessStepGeneralValue/elaboration</p>
charakter ustalenia	<p>ogólnie wiążące</p> <p>https://inspire.ec.europa.eu/codelist/RegulationNatureValue/generallyBinding</p>
profil podstawowy	<p>teren rolnictwa z zakazem zabudowy</p> <p>teren lasu</p> <p>teren zieleni naturalnej</p> <p>teren wód</p> <p>teren komunikacji</p> <p>teren infrastruktury technicznej</p>

profil dodatkowy	teren elektrowni wiatrowej teren elektrowni słonecznej teren zieleni urządzonej
geometria	
plan	https://www.gov.pl/zagospodarowanieprzestrzenne/app/AktPlanowaniaPrzestrzennego/PL.ZIPPZP.10035/240502-POG/1POG
strefa planistyczna	PL.ZIPPZP.10035_240502-POG_1POG-20SP_20241129T050835
identyfier	https://www.gov.pl/zagospodarowanieprzestrzenne/app/StrefaPlanistyczna/PL.ZIPPZP.10035/240502-POG/1POG-20SP/20241129T050835
przestrzen nazw	PL.ZIPPZP.10035/240502-POG
lokalny id	1POG-20SP
wersja id	20241129T050835
początek wersji obiektu	2024-11-29T05:08:35
nazwa	strefa gospodarcza
oznaczenie	20SP
symbol	SP
obowiązuje od	2024-11-29
obowiązuje do	obecnie
status	w opracowaniu https://inspire.ec.europa.eu/codelist/ProcessStepGeneralValue/elaboration
charakter ustalenia	ogólnie wiążące https://inspire.ec.europa.eu/codelist/RegulationNatureValue/generallyBinding
profil podstawowy	teren produkcji teren komunikacji teren zieleni urządzonej teren infrastruktury technicznej
profil dodatkowy	teren usług teren zieleni naturalnej teren lasu teren wód
maksymalna nadziemna intensywność zabudowy	1
maksymalny udział powierzchni zabudowy	70%
maksymalna wysokość zabudowy	15.0 m

minimalny udział powierzchni biologicznie czynnej 20%

geometria



plan <https://www.gov.pl/zagospodarowanieprzestrzenne/app/AktPlanowaniaPrzestrzennego/PL.ZIPPZP.10035/240502-POG/1POG>

strefa planistyczna PL.ZIPPZP.10035_240502-POG_1POG-20SN_20241129T050835

identyfier <https://www.gov.pl/zagospodarowanieprzestrzenne/app/StrefaPlanistyczna/PL.ZIPPZP.10035/240502-POG/1POG-20SN/20241129T050835>

przestrzen nazw PL.ZIPPZP.10035/240502-POG

lokalny id 1POG-20SN

wersja id 20241129T050835

początek wersji obiektu 2024-11-29T05:08:35

nazwa strefa zieleni i rekreacji

oznaczenie 20SN

symbol SN

obowiązuje od 2024-11-29

obowiązuje do obecnie

status w opracowaniu
<https://inspire.ec.europa.eu/codelist/ProcessStepGeneralValue/elaboration>

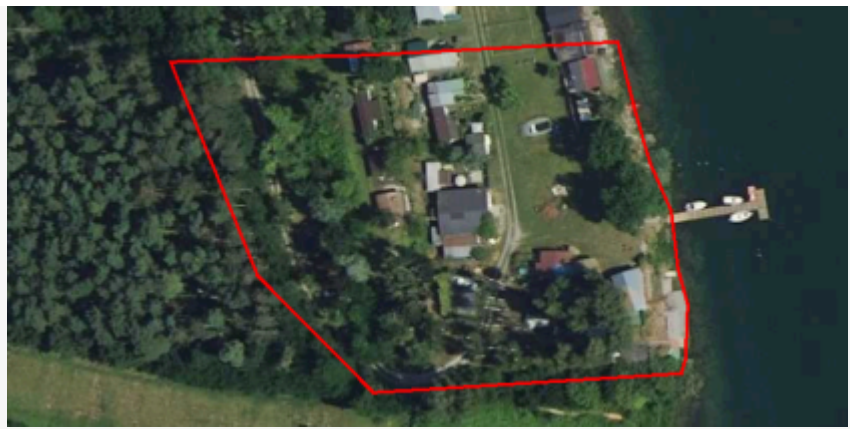
charakter ustalenia ogólnie wiążące
<https://inspire.ec.europa.eu/codelist/RegulationNatureValue/generallyBinding>

profil podstawowy teren zieleni urządzonej
teren plaży
teren wód
teren komunikacji
teren infrastruktury technicznej

profil dodatkowy teren usług sportu i rekreacji
teren usług kultury i rozrywki
teren usług handlu detalicznego
teren usług gastronomii
teren usług turystyki
teren zieleni naturalnej

minimalny udział powierzchni biologicznie czynnej 70%

geometria



plan <https://www.gov.pl/zagospodarowanieprzestrzenne/app/AktPlanowaniaPrzestrzennego/PL.ZIPPZP.10035/240502-POG/1POG>

strefa planistyczna PL.ZIPPZP.10035_240502-POG_1POG-20SW_20241129T050835

identyfier <https://www.gov.pl/zagospodarowanieprzestrzenne/app/StrefaPlanistyczna/PL.ZIPPZP.10035/240502-POG/1POG-20SW/20241129T050835>

przestrzen nazw PL.ZIPPZP.10035/240502-POG

lokalny id 1POG-20SW

wersja id 20241129T050835

początek wersji obiektu 2024-11-29T05:08:35

nazwa strefa wielofunkcyjna z zabudową mieszkaniową wielorodzinną

oznaczenie 20SW

symbol SW

obowiązuje od 2024-11-29

obowiązuje do obecnie

status w opracowaniu
<https://inspire.ec.europa.eu/codelist/ProcessStepGeneralValue/elaboration>

charakter ustalenia ogólnie wiążące
<https://inspire.ec.europa.eu/codelist/RegulationNatureValue/generallyBinding>

profil podstawowy teren zabudowy mieszkaniowej wielorodzinnej
teren usług
teren komunikacji
teren zieleni urządzonej
teren infrastruktury technicznej

profil dodatkowy teren zabudowy mieszkaniowej jednorodzinnej
teren zieleni naturalnej

maksymalna nadziemna intensywnosc zabudowy 1

maksymalny udział powierzchni zabudowy 50%

maksymalna wysokosc zabudowy 12.0 m

minimalny udział powierzchni biologicznie czynnej 30%

geometria



plan <https://www.gov.pl/zagospodarowanieprzestrzenne/app/AktPlanowaniaPrzestrzennego/PL.ZIPPZP.10035/240502-POG/1POG>

strefa planistyczna PL.ZIPPZP.10035_240502-POG_1POG-21SJ_20241129T050835

identyfier <https://www.gov.pl/zagospodarowanieprzestrzenne/app/StrefaPlanistyczna/PL.ZIPPZP.10035/240502-POG/1POG-21SJ/20241129T050835>

przestrzen nazw PL.ZIPPZP.10035/240502-POG

lokalny id 1POG-21SJ

wersja id 20241129T050835

początek wersji obiektu 2024-11-29T05:08:35

nazwa strefa wielofunkcyjna z zabudową mieszkaniową jednorodzinną

oznaczenie 21SJ

symbol SJ

obowiązuje od 2024-11-29

obowiązuje do obecnie

status w opracowaniu
<https://inspire.ec.europa.eu/codelist/ProcessStepGeneralValue/elaboration>

charakter ustalenia ogólnie wiążące
<https://inspire.ec.europa.eu/codelist/RegulationNatureValue/generallyBinding>

profil podstawowy teren zabudowy mieszkaniowej jednorodzinnej
teren usług
teren komunikacji
teren zieleni urządzonej
teren infrastruktury technicznej

maksymalna nadziemna intensywność zabudowy 1

maksymalny udział powierzchni zabudowy 50%

maksymalna wysokość zabudowy 12.0 m

minimalny udział powierzchni biologicznie czynnej 30%

geometria



plan <https://www.gov.pl/zagospodarowanieprzestrzenne/app/AktPlanowaniaPrzestrzennego/PL.ZIPPZP.10035/240502-POG/1POG>

strefa planistyczna PL.ZIPPZP.10035_240502-POG_1POG-21SP_20241129T050835

identyfier <https://www.gov.pl/zagospodarowanieprzestrzenne/app/StrefaPlanistyczna/PL.ZIPPZP.10035/240502-POG/1POG-21SP/20241129T050835>

przestrzen nazw PL.ZIPPZP.10035/240502-POG

lokalny id 1POG-21SP

wersja id 20241129T050835

poczatek wersji obiektu 2024-11-29T05:08:35

nazwa strefa gospodarcza

oznaczenie 21SP

symbol SP

obowiazuje od 2024-11-29

obowiazuje do obecnie

status w opracowaniu
<https://inspire.ec.europa.eu/codelist/ProcessStepGeneralValue/elaboration>

charakter ustalenia ogólnie wiążące
<https://inspire.ec.europa.eu/codelist/RegulationNatureValue/generallyBinding>

profil podstawowy teren produkcji
teren komunikacji
teren zieleni urządzonej
teren infrastruktury technicznej

profil dodatkowy teren usług
teren zieleni naturalnej
teren lasu
teren wód

maksymalna nadziemna intensywnosc zabudowy 1

maksymalny udzial powierzchni zabudowy 70%

maksymalna wysokosc zabudowy 18.0 m

minimalny udzial powierzchni biologicznie czynnej 20%

geometria



plan

<https://www.gov.pl/zagospodarowanieprzestrzenne/app/AktPlanowaniaPrzestrzennego/PL.ZIPPZP.10035/240502-POG/1POG>

strefa planistyczna

PL.ZIPPZP.10035_240502-POG_1POG-21SN_20241129T050835

identyfier

<https://www.gov.pl/zagospodarowanieprzestrzenne/app/StrefaPlanistyczna/PL.ZIPPZP.10035/240502-POG/1POG-21SN/20241129T050835>

przestrzen nazw

PL.ZIPPZP.10035/240502-POG

lokalny id

1POG-21SN

wersja id

20241129T050835

poczatek wersji obiektu

2024-11-29T05:08:35

nazwa

strefa zieleni i rekreacji

oznaczenie

21SN

symbol

SN

obowiazuje od

2024-11-29

obowiazuje do

obecnie

status

w opracowaniu
<https://inspire.ec.europa.eu/codelist/ProcessStepGeneralValue/elaboration>

charakter ustalenia

ogólnie wiążące
<https://inspire.ec.europa.eu/codelist/RegulationNatureValue/generallyBinding>

profil podstawowy

teren zieleni urządzonej
teren plaży
teren wód
teren komunikacji
teren infrastruktury technicznej

profil dodatkowy

teren usług sportu i rekreacji
teren usług kultury i rozrywki
teren usług handlu detalicznego
teren usług gastronomii
teren usług turystyki
teren zieleni naturalnej

minimalny udział powierzchni biologicznie czynnej

70%

geometria



plan <https://www.gov.pl/zagospodarowanieprzestrzenne/app/AktPlanowaniaPrzestrzennego/PL.ZIPPZP.10035/240502-POG/1POG>

strefa planistyczna PL.ZIPPZP.10035_240502-POG_1POG-21SK_20241129T050835

identyfier <https://www.gov.pl/zagospodarowanieprzestrzenne/app/StrefaPlanistyczna/PL.ZIPPZP.10035/240502-POG/1POG-21SK/20241129T050835>

przestrzen nazw PL.ZIPPZP.10035/240502-POG

lokalny id 1POG-21SK

wersja id 20241129T050835

początek wersji obiektu 2024-11-29T05:08:35

nazwa strefa komunikacyjna

oznaczenie 21SK

symbol SK

obowiązuje od 2024-11-29

obowiązuje do obecnie

status w opracowaniu
<https://inspire.ec.europa.eu/codelist/ProcessStepGeneralValue/elaboration>

charakter ustalenia ogólnie wiążące
<https://inspire.ec.europa.eu/codelist/RegulationNatureValue/generallyBinding>

profil podstawowy teren autostrady
teren drogi ekspresowej
teren drogi głównej ruchu przyspieszonego
teren drogi głównej
teren komunikacji kolejowej i szynowej
teren komunikacji kolei linowej
teren komunikacji wodnej
teren komunikacji lotniczej
teren obsługi komunikacji
teren infrastruktury technicznej

maksymalna nadziemna intensywnosc zabudowy 1

geometria



plan <https://www.gov.pl/zagospodarowanieprzestrzenne/app/AktPlanowaniaPrzestrzennego/PL.ZIPPZP.10035/240502-POG/1POG>

strefa planistyczna PL.ZIPPZP.10035_240502-POG_1POG-21SU_20241129T050835

identyfier <https://www.gov.pl/zagospodarowanieprzestrzenne/app/StrefaPlanistyczna/PL.ZIPPZP.10035/240502-POG/1POG-21SU/20241129T050835>

przestrzen nazw PL.ZIPPZP.10035/240502-POG

lokalny id 1POG-21SU

wersja id 20241129T050835

początek wersji obiektu 2024-11-29T05:08:35

nazwa strefa usługowa

oznaczenie 21SU

symbol SU

obowiązuje od 2024-11-29

obowiązuje do obecnie

status w opracowaniu
<https://inspire.ec.europa.eu/codelist/ProcessStepGeneralValue/elaboration>

charakter ustalenia ogólnie wiążące
<https://inspire.ec.europa.eu/codelist/RegulationNatureValue/generallyBinding>

profil podstawowy teren usług
teren komunikacji
teren zieleni urządzonej
teren infrastruktury technicznej

maksymalna nadziemna intensywność zabudowy 1

maksymalny udział powierzchni zabudowy 50%

maksymalna wysokość zabudowy 12.0 m

minimalny udział powierzchni biologicznie czynnej 30%

geometria



plan <https://www.gov.pl/zagospodarowanieprzestrzenne/app/AktPlanowaniaPrzestrzennego/PL.ZIPPZP.10035/240502-POG/1POG>

strefa planistyczna PL.ZIPPZP.10035_240502-POG_1POG-21SW_20241129T050835

identyfier <https://www.gov.pl/zagospodarowanieprzestrzenne/app/StrefaPlanistyczna/PL.ZIPPZP.10035/240502-POG/1POG-21SW/20241129T050835>

przestrzen nazw PL.ZIPPZP.10035/240502-POG

lokalny id 1POG-21SW

wersja id 20241129T050835

początek wersji obiektu 2024-11-29T05:08:35

nazwa strefa wielofunkcyjna z zabudową mieszkaniową wielorodzinną

oznaczenie 21SW

symbol SW

obowiązuje od 2024-11-29

obowiązuje do obecnie

status w opracowaniu
<https://inspire.ec.europa.eu/codelist/ProcessStepGeneralValue/elaboration>

charakter ustalenia ogólnie wiążące
<https://inspire.ec.europa.eu/codelist/RegulationNatureValue/generallyBinding>

profil podstawowy teren zabudowy mieszkaniowej wielorodzinnej
teren usług
teren komunikacji
teren zieleni urządzonej
teren infrastruktury technicznej

profil dodatkowy teren zabudowy mieszkaniowej jednorodzinnej
teren zieleni naturalnej

maksymalna nadziemna intensywność zabudowy 1

maksymalny udział powierzchni zabudowy 50%

maksymalna wysokość zabudowy 12.0 m

minimalny udział powierzchni biologicznie czynnej 30%

geometria



plan <https://www.gov.pl/zagospodarowanieprzestrzenne/app/AktPlanowaniaPrzestrzennego/PL.ZIPPZP.10035/240502-POG/1POG>

strefa planistyczna PL.ZIPPZP.10035_240502-POG_1POG-21SO_20241129T050835

identyfier <https://www.gov.pl/zagospodarowanieprzestrzenne/app/StrefaPlanistyczna/PL.ZIPPZP.10035/240502-POG/1POG-21SO/20241129T050835>

przestrzen nazw PL.ZIPPZP.10035/240502-POG

lokalny id 1POG-21SO

wersja id 20241129T050835

poczatek wersji obiektu 2024-11-29T05:08:35

nazwa strefa otwarta

oznaczenie 21SO

symbol SO

obowiazuje od 2024-11-29

obowiazuje do obecnie

status w opracowaniu
<https://inspire.ec.europa.eu/codelist/ProcessStepGeneralValue/elaboration>

charakter ustalenia ogólnie wiążące
<https://inspire.ec.europa.eu/codelist/RegulationNatureValue/generallyBinding>

profil podstawowy teren rolnictwa z zakazem zabudowy
teren lasu
teren zieleni naturalnej
teren wód
teren komunikacji
teren infrastruktury technicznej

minimalny udział powierzchni biologicznie czynnej 100%

geometria



plan <https://www.gov.pl/zagospodarowanieprzestrzenne/app/AktPlanowaniaPrzestrzennego/PL.ZIPPZP.10035/240502-POG/1POG>

strefa planistyczna PL.ZIPPZP.10035_240502-POG_1POG-22SK_20241129T050835

identyfier <https://www.gov.pl/zagospodarowanieprzestrzenne/app/StrefaPlanistyczna/PL.ZIPPZP.10035/240502-POG/1POG-22SK/20241129T050835>

przestrzen nazw PL.ZIPPZP.10035/240502-POG

lokalny id 1POG-22SK

wersja id 20241129T050835

poczatek wersji obiektu 2024-11-29T05:08:35

nazwa strefa komunikacyjna

oznaczenie 22SK

symbol SK

obowiazuje od 2024-11-29

obowiazuje do obecnie

status w opracowaniu
<https://inspire.ec.europa.eu/codelist/ProcessStepGeneralValue/elaboration>

charakter ustalenia ogólnie wiążące
<https://inspire.ec.europa.eu/codelist/RegulationNatureValue/generallyBinding>

profil podstawowy
teren autostrady
teren drogi ekspresowej
teren drogi głównej ruchu przyspieszonego
teren drogi głównej
teren komunikacji kolejowej i szynowej
teren komunikacji kolei linowej
teren komunikacji wodnej
teren komunikacji lotniczej
teren obsługi komunikacji
teren infrastruktury technicznej

maksymalna nadziemna intensywnosc zabudowy 1

geometria



plan

<https://www.gov.pl/zagospodarowanieprzestrzenne/app/AktPlanowaniaPrzestrzennego/PL.ZIPPZP.10035/240502-POG/1POG>

strefa planistyczna

PL.ZIPPZP.10035_240502-POG_1POG-22SJ_20241129T050835

identyfier

<https://www.gov.pl/zagospodarowanieprzestrzenne/app/StrefaPlanistyczna/PL.ZIPPZP.10035/240502-POG/1POG-22SJ/20241129T050835>

przestrzen nazw

PL.ZIPPZP.10035/240502-POG

lokalny id

1POG-22SJ

wersja id

20241129T050835

początek wersji obiektu

2024-11-29T05:08:35

nazwa

strefa wielofunkcyjna z zabudową mieszkaniową jednorodzinną

oznaczenie

22SJ

symbol

SJ

obowiązuje od

2024-11-29

obowiązuje do

obecnie

status

w opracowaniu
<https://inspire.ec.europa.eu/codelist/ProcessStepGeneralValue/elaboration>

charakter ustalenia

ogólnie wiążące
<https://inspire.ec.europa.eu/codelist/RegulationNatureValue/generallyBinding>

profil podstawowy

teren zabudowy mieszkaniowej jednorodzinnej
teren usług
teren komunikacji
teren zieleni urządzonej
teren infrastruktury technicznej

maksymalna nadziemna intensywnosc zabudowy

1

maksymalny udział powierzchni zabudowy

50%

maksymalna wysokość zabudowy

12.0 m

minimalny udział powierzchni biologicznie czynnej

30%

geometria



plan

<https://www.gov.pl/zagospodarowanieprzestrzenne/app/AktPlanowaniaPrzestrzennego/PL.ZIPPZP.10035/240502-POG/1POG>

strefa planistyczna

PL.ZIPPZP.10035_240502-POG_1POG-22SN_20241129T050835

identyfier

<https://www.gov.pl/zagospodarowanieprzestrzenne/app/StrefaPlanistyczna/PL.ZIPPZP.10035/240502-POG/1POG-22SN/20241129T050835>

przestrzen nazw

PL.ZIPPZP.10035/240502-POG

lokalny id

1POG-22SN

wersja id

20241129T050835

początek wersji obiektu

2024-11-29T05:08:35

nazwa

strefa zieleni i rekreacji

oznaczenie

22SN

symbol

SN

obowiązuje od

2024-11-29

obowiązuje do

obecnie

status

w opracowaniu
<https://inspire.ec.europa.eu/codelist/ProcessStepGeneralValue/elaboration>

charakter ustalenia

ogólnie wiążące
<https://inspire.ec.europa.eu/codelist/RegulationNatureValue/generallyBinding>

profil podstawowy

teren zieleni urządzonej
teren plaży
teren wód
teren komunikacji
teren infrastruktury technicznej

profil dodatkowy

teren ogrodów działkowych

minimalny udział powierzchni biologicznie czynnej

70%

geometria



plan <https://www.gov.pl/zagospodarowanieprzestrzenne/app/AktPlanowaniaPrzestrzennego/PL.ZIPPZP.10035/240502-POG/1POG>

strefa planistyczna PL.ZIPPZP.10035_240502-POG_1POG-22SP_20241129T050835

identyfier <https://www.gov.pl/zagospodarowanieprzestrzenne/app/StrefaPlanistyczna/PL.ZIPPZP.10035/240502-POG/1POG-22SP/20241129T050835>

przestrzen nazw PL.ZIPPZP.10035/240502-POG

lokalny id 1POG-22SP

wersja id 20241129T050835

początek wersji obiektu 2024-11-29T05:08:35

nazwa strefa gospodarcza

oznaczenie 22SP

symbol SP

obowiązuje od 2024-11-29

obowiązuje do obecnie

status w opracowaniu
<https://inspire.ec.europa.eu/codelist/ProcessStepGeneralValue/elaboration>

charakter ustalenia ogólnie wiążące
<https://inspire.ec.europa.eu/codelist/RegulationNatureValue/generallyBinding>

profil podstawowy teren produkcji
teren komunikacji
teren zieleni urządzonej
teren infrastruktury technicznej

profil dodatkowy teren usług
teren zieleni naturalnej
teren lasu
teren wód

maksymalna nadziemna intensywność zabudowy 1

maksymalny udział powierzchni zabudowy 70%

maksymalna wysokość zabudowy 18.0 m

minimalny udział powierzchni biologicznie czynnej 20%

geometria



plan

<https://www.gov.pl/zagospodarowanieprzestrzenne/app/AktPlanowaniaPrzestrzennego/PL.ZIPPZP.10035/240502-POG/1POG>

strefa planistyczna

PL.ZIPPZP.10035_240502-POG_1POG-22SU_20241129T050835

identyfier

<https://www.gov.pl/zagospodarowanieprzestrzenne/app/StrefaPlanistyczna/PL.ZIPPZP.10035/240502-POG/1POG-22SU/20241129T050835>

przestrzen nazw

PL.ZIPPZP.10035/240502-POG

lokalny id

1POG-22SU

wersja id

20241129T050835

poczatek wersji obiektu

2024-11-29T05:08:35

nazwa

strefa usługowa

oznaczenie

22SU

symbol

SU

obowiazuje od

2024-11-29

obowiazuje do

obecnie

status

w opracowaniu
<https://inspire.ec.europa.eu/codelist/ProcessStepGeneralValue/elaboration>

charakter ustalenia

ogólnie wiążące
<https://inspire.ec.europa.eu/codelist/RegulationNatureValue/generallyBinding>

profil podstawowy

teren usług
teren komunikacji
teren zieleni urządzonej
teren infrastruktury technicznej

maksymalna nadziemna intensywnosc zabudowy

1

maksymalny udzial powierzchni zabudowy

50%

maksymalna wysokosc zabudowy

12.0 m

minimalny udzial powierzchni biologicznie czynnej

30%

geometria



plan <https://www.gov.pl/zagospodarowanieprzestrzenne/app/AktPlanowaniaPrzestrzennego/PL.ZIPPZP.10035/240502-POG/1POG>

strefa planistyczna PL.ZIPPZP.10035_240502-POG_1POG-22SW_20241129T050835

identyfier <https://www.gov.pl/zagospodarowanieprzestrzenne/app/StrefaPlanistyczna/PL.ZIPPZP.10035/240502-POG/1POG-22SW/20241129T050835>

przestrzen nazw PL.ZIPPZP.10035/240502-POG

lokalny id 1POG-22SW

wersja id 20241129T050835

początek wersji obiektu 2024-11-29T05:08:35

nazwa strefa wielofunkcyjna z zabudową mieszkaniową wielorodzinną

oznaczenie 22SW

symbol SW

obowiązuje od 2024-11-29

obowiązuje do obecnie

status w opracowaniu
<https://inspire.ec.europa.eu/codelist/ProcessStepGeneralValue/elaboration>

charakter ustalenia ogólnie wiążące
<https://inspire.ec.europa.eu/codelist/RegulationNatureValue/generallyBinding>

profil podstawowy teren zabudowy mieszkaniowej wielorodzinnej
teren usług
teren komunikacji
teren zieleni urządzonej
teren infrastruktury technicznej

profil dodatkowy teren zabudowy mieszkaniowej jednorodzinnej
teren zieleni naturalnej

maksymalna nadziemna intensywność zabudowy 1

maksymalny udział powierzchni zabudowy 50%

maksymalna wysokość zabudowy 12.0 m

minimalny udział powierzchni biologicznie czynnej 30%

geometria



plan

<https://www.gov.pl/zagospodarowanieprzestrzenne/app/AktPlanowaniaPrzestrzennego/PL.ZIPPZP.10035/240502-POG/1POG>

strefa planistyczna

PL.ZIPPZP.10035_240502-POG_1POG-22SO_20241129T050835

identyfier

<https://www.gov.pl/zagospodarowanieprzestrzenne/app/StrefaPlanistyczna/PL.ZIPPZP.10035/240502-POG/1POG-22SO/20241129T050835>

przestrzen nazw

PL.ZIPPZP.10035/240502-POG

lokalny id

1POG-22SO

wersja id

20241129T050835

początek wersji obiektu

2024-11-29T05:08:35

nazwa

strefa otwarta

oznaczenie

22SO

symbol

SO

obowiązuje od

2024-11-29

obowiązuje do

obecnie

status

w opracowaniu
<https://inspire.ec.europa.eu/codelist/ProcessStepGeneralValue/elaboration>

charakter ustalenia

ogólnie wiążące
<https://inspire.ec.europa.eu/codelist/RegulationNatureValue/generallyBinding>

profil podstawowy

teren rolnictwa z zakazem zabudowy
teren lasu
teren zieleni naturalnej
teren wód
teren komunikacji
teren infrastruktury technicznej

minimalny udział powierzchni biologicznie czynnej

100%

geometria



plan <https://www.gov.pl/zagospodarowanieprzestrzenne/app/AktPlanowaniaPrzestrzennego/PL.ZIPPZP.10035/240502-POG/1POG>

strefa planistyczna PL.ZIPPZP.10035_240502-POG_1POG-23SK_20241129T050835

identyfier <https://www.gov.pl/zagospodarowanieprzestrzenne/app/StrefaPlanistyczna/PL.ZIPPZP.10035/240502-POG/1POG-23SK/20241129T050835>

przestrzen nazw PL.ZIPPZP.10035/240502-POG

lokalny id 1POG-23SK

wersja id 20241129T050835

poczatek wersji obiektu 2024-11-29T05:08:35

nazwa strefa komunikacyjna

oznaczenie 23SK

symbol SK

obowiazuje od 2024-11-29

obowiazuje do obecnie

status w opracowaniu
<https://inspire.ec.europa.eu/codelist/ProcessStepGeneralValue/elaboration>

charakter ustalenia ogólnie wiążące
<https://inspire.ec.europa.eu/codelist/RegulationNatureValue/generallyBinding>

profil podstawowy teren autostrady
teren drogi ekspresowej
teren drogi głównej ruchu przyspieszonego
teren drogi głównej
teren komunikacji kolejowej i szynowej
teren komunikacji kolei linowej
teren komunikacji wodnej
teren komunikacji lotniczej
teren obsługi komunikacji
teren infrastruktury technicznej

maksymalna nadziemna intensywnosc zabudowy 1

geometria



plan

<https://www.gov.pl/zagospodarowanieprzestrzenne/app/AktPlanowaniaPrzestrzennego/PL.ZIPPZP.10035/240502-POG/1POG>

strefa planistyczna

PL.ZIPPZP.10035_240502-POG_1POG-23SO_20241129T050835

identyfier

<https://www.gov.pl/zagospodarowanieprzestrzenne/app/StrefaPlanistyczna/PL.ZIPPZP.10035/240502-POG/1POG-23SO/20241129T050835>

przestrzen nazw

PL.ZIPPZP.10035/240502-POG

lokalny id

1POG-23SO

wersja id

20241129T050835

początek wersji obiektu

2024-11-29T05:08:35

nazwa

strefa otwarta

oznaczenie

23SO

symbol

SO

obowiązuje od

2024-11-29

obowiązuje do

obecnie

status

w opracowaniu
<https://inspire.ec.europa.eu/codelist/ProcessStepGeneralValue/elaboration>

charakter ustalenia

ogólnie wiążące
<https://inspire.ec.europa.eu/codelist/RegulationNatureValue/generallyBinding>

profil podstawowy

teren rolnictwa z zakazem zabudowy
teren lasu
teren zieleni naturalnej
teren wód
teren komunikacji
teren infrastruktury technicznej

geometria



plan	https://www.gov.pl/zagospodarowanieprzestrzenne/app/AktPlanowaniaPrzestrzennego/PL.ZIPPZP.10035/240502-POG/1POG
strefa planistyczna	PL.ZIPPZP.10035_240502-POG_1POG-23SP_20241129T050835
identyfier	https://www.gov.pl/zagospodarowanieprzestrzenne/app/StrefaPlanistyczna/PL.ZIPPZP.10035/240502-POG/1POG-23SP/20241129T050835
przestrzen nazw	PL.ZIPPZP.10035/240502-POG
lokalny id	1POG-23SP
wersja id	20241129T050835
początek wersji obiektu	2024-11-29T05:08:35
nazwa	strefa gospodarcza
oznaczenie	23SP
symbol	SP
obowiązuje od	2024-11-29
obowiązuje do	obecnie
status	w opracowaniu https://inspire.ec.europa.eu/codelist/ProcessStepGeneralValue/elaboration
charakter ustalenia	ogólnie wiążące https://inspire.ec.europa.eu/codelist/RegulationNatureValue/generallyBinding
profil podstawowy	teren produkcji teren komunikacji teren zieleni urządzonej teren infrastruktury technicznej
profil dodatkowy	teren usług teren zieleni naturalnej teren lasu teren wód
maksymalna nadziemna intensywnosc zabudowy	2
maksymalny udział powierzchni zabudowy	70%
maksymalna wysokosc zabudowy	18.0 m
minimalny udział powierzchni biologicznie czynnej	20%
geometria	

plan	https://www.gov.pl/zagospodarowanieprzestrzenne/app/AktPlanowaniaPrzestrzennego/PL.ZIPPZP.10035/240502-POG/1POG
-------------	---

strefa planistyczna	PL.ZIPPZP.10035_240502-POG_1POG-23SN_20241129T050835
----------------------------	--

identfier	https://www.gov.pl/zagospodarowanieprzestrzenne/app/StrefaPlanistyczna/PL.ZIPPZP.10035/240502-POG/1POG-23SN/20241129T050835
------------------	---

przestrzen nazw	PL.ZIPPZP.10035/240502-POG
------------------------	----------------------------

lokalny id	1POG-23SN
-------------------	-----------

wersja id	20241129T050835
------------------	-----------------

początek wersji obiektu	2024-11-29T05:08:35
--------------------------------	---------------------

nazwa	strefa zieleni i rekreacji
--------------	----------------------------

oznaczenie	23SN
-------------------	------

symbol	SN
---------------	----

obowiązuje od	2024-11-29
----------------------	------------

obowiązuje do	obecnie
----------------------	---------

status	w opracowaniu https://inspire.ec.europa.eu/codelist/ProcessStepGeneralValue/elaboration
---------------	--

charakter ustalenia	ogólnie wiążące https://inspire.ec.europa.eu/codelist/RegulationNatureValue/generallyBinding
----------------------------	--

profil podstawowy	teren zieleni urządzonej teren plaży teren wód teren komunikacji teren infrastruktury technicznej
--------------------------	---

profil dodatkowy	teren ogrodów działkowych
-------------------------	---------------------------

minimalny udział powierzchni biologicznie czynnej	70%
--	-----

geometria	
------------------	--





plan	https://www.gov.pl/zagospodarowanieprzestrzenne/app/AktPlanowaniaPrzestrzennego/PL.ZIPPZP.10035/240502-POG/1POG
-------------	---

strefa planistyczna	PL.ZIPPZP.10035_240502-POG_1POG-23SW_20241129T050835
----------------------------	--

identfier	https://www.gov.pl/zagospodarowanieprzestrzenne/app/StrefaPlanistyczna/PL.ZIPPZP.10035/240502-POG/1POG-23SW/20241129T050835
------------------	---


przestrzen nazw	PL.ZIPPZP.10035/240502-POG
------------------------	----------------------------


lokalny id	1POG-23SW
wersja id	20241129T050835
początek wersji obiektu	2024-11-29T05:08:35
nazwa	strefa wielofunkcyjna z zabudową mieszkaniową wielorodzinną
oznaczenie	23SW
symbol	SW
obowiązuje od	2024-11-29
obowiązuje do	obecnie
status	w opracowaniu https://inspire.ec.europa.eu/codelist/ProcessStepGeneralValue/elaboration
charakter ustalenia	ogólnie wiążące https://inspire.ec.europa.eu/codelist/RegulationNatureValue/generallyBinding
profil podstawowy	teren zabudowy mieszkaniowej wielorodzinnej teren usług teren komunikacji teren zieleni urządzonej teren infrastruktury technicznej
profil dodatkowy	teren zabudowy mieszkaniowej jednorodzinnej teren zieleni naturalnej
maksymalna nadziemna intensywność zabudowy	1.2
maksymalny udział powierzchni zabudowy	50%
maksymalna wysokość zabudowy	12.0 m
minimalny udział powierzchni biologicznie czynnej	30%
geometria	
plan	https://www.gov.pl/zagospodarowanieprzestrzenne/app/AktPlanowaniaPrzestrzennego/PL.ZIPPZP.10035/240502-POG/1POG
strefa planistyczna	PL.ZIPPZP.10035_240502-POG_1POG-23SJ_20241129T050835
identyfikator	https://www.gov.pl/zagospodarowanieprzestrzenne/app/StrefaPlanistyczna/PL.ZIPPZP.10035/240502-POG/1POG-23SJ/20241129T050835
przestrzeń nazw	PL.ZIPPZP.10035/240502-POG
lokalny id	1POG-23SJ

wersja id	20241129T050835
początek wersji obiektu	2024-11-29T05:08:35
nazwa	strefa wielofunkcyjna z zabudową mieszkaniową jednorodzinną
oznaczenie	23SJ
symbol	SJ
obowiązuje od	2024-11-29
obowiązuje do	obecnie
status	w opracowaniu https://inspire.ec.europa.eu/codelist/ProcessStepGeneralValue/elaboration
charakter ustalenia	ogólnie wiążące https://inspire.ec.europa.eu/codelist/RegulationNatureValue/generallyBinding
profil podstawowy	teren zabudowy mieszkaniowej jednorodzinnej teren usług teren komunikacji teren zieleni urządzonej teren infrastruktury technicznej
profil dodatkowy	teren zabudowy letniskowej lub rekreacji indywidualnej teren zieleni naturalnej teren lasu teren wód
maksymalna nadziemna intensywność zabudowy	1
maksymalny udział powierzchni zabudowy	50%
maksymalna wysokość zabudowy	12.0 m
minimalny udział powierzchni biologicznie czynnej	30%
geometria	
plan	https://www.gov.pl/zagospodarowanieprzestrzenne/app/AktPlanowaniaPrzestrzennego/PL.ZIPPZP.10035/240502-POG/1POG
strefa planistyczna	PL.ZIPPZP.10035_240502-POG_1POG-23SU_20241129T050835
identyfikator	https://www.gov.pl/zagospodarowanieprzestrzenne/app/StrefaPlanistyczna/PL.ZIPPZP.10035/240502-POG/1POG-23SU/20241129T050835
przestrzeń nazw	PL.ZIPPZP.10035/240502-POG
lokalny id	1POG-23SU


wersja id	20241129T050835
początek wersji obiektu	2024-11-29T05:08:35
nazwa	strefa usługowa
oznaczenie	23SU
symbol	SU
obowiązuje od	2024-11-29
obowiązuje do	obecnie
status	w opracowaniu https://inspire.ec.europa.eu/codelist/ProcessStepGeneralValue/elaboration
charakter ustalenia	ogólnie wiążące https://inspire.ec.europa.eu/codelist/RegulationNatureValue/generallyBinding
profil podstawowy	teren usług teren komunikacji teren zieleni urządzonej teren infrastruktury technicznej
maksymalna nadziemna intensywność zabudowy	1.2
maksymalny udział powierzchni zabudowy	50%
maksymalna wysokość zabudowy	12.0 m
minimalny udział powierzchni biologicznie czynnej	30%
geometria	
plan	https://www.gov.pl/zagospodarowanieprzestrzenne/app/AktPlanowaniaPrzestrzennego/PL.ZIPPZP.10035/240502-POG/1POG
strefa planistyczna	PL.ZIPPZP.10035_240502-POG_1POG-24SK_20241129T050835
identyfier	https://www.gov.pl/zagospodarowanieprzestrzenne/app/StrefaPlanistyczna/PL.ZIPPZP.10035/240502-POG/1POG-24SK/20241129T050835
przestrzeń nazw	PL.ZIPPZP.10035/240502-POG
lokalny id	1POG-24SK
wersja id	20241129T050835
początek wersji obiektu	2024-11-29T05:08:35
nazwa	strefa komunikacyjna

oznaczenie	24SK
symbol	SK
obowiazuje od	2024-11-29
obowiazuje do	obecnie
status	w opracowaniu https://inspire.ec.europa.eu/codelist/ProcessStepGeneralValue/elaboration
charakter ustalenia	ogólnie wiążące https://inspire.ec.europa.eu/codelist/RegulationNatureValue/generallyBinding
profil podstawowy	teren autostrady teren drogi ekspresowej teren drogi głównej ruchu przyspieszonego teren drogi głównej teren komunikacji kolejowej i szynowej teren komunikacji kolei linowej teren komunikacji wodnej teren komunikacji lotniczej teren obsługi komunikacji teren infrastruktury technicznej
maksymalna nadziemna intensywnosc zabudowy	1
geometria	
plan	https://www.gov.pl/zagospodarowanieprzestrzenne/app/AktPlanowaniaPrzestrzennego/PL.ZIPPZP.10035/240502-POG/1POG
strefa planistyczna	PL.ZIPPZP.10035_240502-POG_1POG-24SN_20241129T050835
identyfier	https://www.gov.pl/zagospodarowanieprzestrzenne/app/StrefaPlanistyczna/PL.ZIPPZP.10035/240502-POG/1POG-24SN/20241129T050835
przestrzen nazw	PL.ZIPPZP.10035/240502-POG
lokalny id	1POG-24SN
wersja id	20241129T050835
początek wersji obiektu	2024-11-29T05:08:35
nazwa	strefa zieleni i rekreacji
oznaczenie	24SN
symbol	SN
obowiazuje od	2024-11-29
obowiazuje do	obecnie

status	w opracowaniu https://inspire.ec.europa.eu/codelist/ProcessStepGeneralValue/elaboration
charakter ustalenia	ogólnie wiążące https://inspire.ec.europa.eu/codelist/RegulationNatureValue/generallyBinding
profil podstawowy	teren zieleni urządzonej teren plaży teren wód teren komunikacji teren infrastruktury technicznej
profil dodatkowy	teren ogrodów działkowych
minimalny udział powierzchni biologicznie czynnej	70%
geometria	
plan	https://www.gov.pl/zagospodarowanieprzestrzenne/app/AktPlanowaniaPrzestrzennego/PL.ZIPPZP.10035/240502-POG/1POG
strefa planistyczna	PL.ZIPPZP.10035_240502-POG_1POG-24SO_20241129T050835
identyfier	https://www.gov.pl/zagospodarowanieprzestrzenne/app/StrefaPlanistyczna/PL.ZIPPZP.10035/240502-POG/1POG-24SO/20241129T050835
przestrzen nazw	PL.ZIPPZP.10035/240502-POG
lokalny id	1POG-24SO
wersja id	20241129T050835
początek wersji obiektu	2024-11-29T05:08:35
nazwa	strefa otwarta
oznaczenie	24SO
symbol	SO
obowiązuje od	2024-11-29
obowiązuje do	obecnie
status	w opracowaniu https://inspire.ec.europa.eu/codelist/ProcessStepGeneralValue/elaboration
charakter ustalenia	ogólnie wiążące https://inspire.ec.europa.eu/codelist/RegulationNatureValue/generallyBinding
profil podstawowy	teren rolnictwa z zakazem zabudowy teren lasu

	<p>teren zieleni naturalnej</p> <p>teren wód</p> <p>teren komunikacji</p> <p>teren infrastruktury technicznej</p>
minimalny udział powierzchni biologicznie czynnej	100%
geometria	
plan	https://www.gov.pl/zagospodarowanieprzestrzenne/app/AktPlanowaniaPrzestrzennego/PL.ZIPPZP.10035/240502-POG/1POG
strefa planistyczna	PL.ZIPPZP.10035_240502-POG_1POG-24SU_20241129T050835
identfier	https://www.gov.pl/zagospodarowanieprzestrzenne/app/StrefaPlanistyczna/PL.ZIPPZP.10035/240502-POG/1POG-24SU/20241129T050835
przestrzen nazw	PL.ZIPPZP.10035/240502-POG
lokalny id	1POG-24SU
wersja id	20241129T050835
początek wersji obiektu	2024-11-29T05:08:35
nazwa	strefa usługowa
oznaczenie	24SU
symbol	SU
obowiązuje od	2024-11-29
obowiązuje do	obecnie
status	<p>w opracowaniu</p> <p>https://inspire.ec.europa.eu/codelist/ProcessStepGeneralValue/elaboration</p>
charakter ustalenia	<p>ogólnie wiążące</p> <p>https://inspire.ec.europa.eu/codelist/RegulationNatureValue/generallyBinding</p>
profil podstawowy	<p>teren usług</p> <p>teren komunikacji</p> <p>teren zieleni urządzonej</p> <p>teren infrastruktury technicznej</p>
profil dodatkowy	<p>teren elektrowni słonecznej</p> <p>teren zieleni naturalnej</p> <p>teren wód</p>
maksymalna nadziemna intensywnosc zabudowy	1.5
maksymalny udział powierzchni	

zabudowy	60%
maksymalna wysokosc zabudowy	18.0 m
minimalny udzial powierzchni biologicznie czynnej	30%
geometria	
plan	https://www.gov.pl/zagospodarowanieprzestrzenne/app/AktPlanowaniaPrzestrzennego/PL.ZIPPZP.10035/240502-POG/1POG
strefa planistyczna	PL.ZIPPZP.10035_240502-POG_1POG-24SJ_20241129T050835
identfier	https://www.gov.pl/zagospodarowanieprzestrzenne/app/StrefaPlanistyczna/PL.ZIPPZP.10035/240502-POG/1POG-24SJ/20241129T050835
przestrzen nazw	PL.ZIPPZP.10035/240502-POG
lokalny id	1POG-24SJ
wersja id	20241129T050835
poczatek wersji obiektu	2024-11-29T05:08:35
nazwa	strefa wielofunkcyjna z zabudową mieszkaniową jednorodzinną
oznaczenie	24SJ
symbol	SJ
obowiazuje od	2024-11-29
obowiazuje do	obecnie
status	w opracowaniu https://inspire.ec.europa.eu/codelist/ProcessStepGeneralValue/elaboration
charakter ustalenia	ogólnie wiążące https://inspire.ec.europa.eu/codelist/RegulationNatureValue/generallyBinding
profil podstawowy	teren zabudowy mieszkaniowej jednorodzinnej teren usług teren komunikacji teren zieleni urządzonej teren infrastruktury technicznej
profil dodatkowy	teren zabudowy letniskowej lub rekreacji indywidualnej teren zieleni naturalnej teren wód
maksymalna nadziemna intensywnosc zabudowy	1
maksymalny udzial powierzchni	

zabudowy	50%
maksymalna wysokosc zabudowy	12.0 m
minimalny udzial powierzchni biologicznie czynnej	30%
geometria	
plan	https://www.gov.pl/zagospodarowanieprzestrzenne/app/AktPlanowaniaPrzestrzennego/PL.ZIPPZP.10035/240502-POG/1POG

strefa planistyczna	PL.ZIPPZP.10035_240502-POG_1POG-24SW_20241129T050835
identfier	https://www.gov.pl/zagospodarowanieprzestrzenne/app/StrefaPlanistyczna/PL.ZIPPZP.10035/240502-POG/1POG-24SW/20241129T050835
przestrzen nazw	PL.ZIPPZP.10035/240502-POG
lokalny id	1POG-24SW
wersja id	20241129T050835
poczatek wersji obiektu	2024-11-29T05:08:35
nazwa	strefa wielofunkcyjna z zabudową mieszkaniową wielorodzinną
oznaczenie	24SW
symbol	SW
obowiazuje od	2024-11-29
obowiazuje do	obecnie
status	w opracowaniu https://inspire.ec.europa.eu/codelist/ProcessStepGeneralValue/elaboration
charakter ustalenia	ogólnie wiążące https://inspire.ec.europa.eu/codelist/RegulationNatureValue/generallyBinding
profil podstawowy	teren zabudowy mieszkaniowej wielorodzinnej teren usług teren komunikacji teren zieleni urządzonej teren infrastruktury technicznej
profil dodatkowy	teren zabudowy mieszkaniowej jednorodzinnej teren zieleni naturalnej
maksymalna nadziemna intensywnosc zabudowy	1
maksymalny udzial powierzchni zabudowy	50%

maksymalna wysokosc zabudowy 12.0 m

minimalny udzial powierzchni biologicznie czynnej 30%

geometria



plan <https://www.gov.pl/zagospodarowanieprzestrzenne/app/AktPlanowaniaPrzestrzennego/PL.ZIPPZP.10035/240502-POG/1POG>

strefa planistyczna PL.ZIPPZP.10035_240502-POG_1POG-24SP_20241129T050835

identfier <https://www.gov.pl/zagospodarowanieprzestrzenne/app/StrefaPlanistyczna/PL.ZIPPZP.10035/240502-POG/1POG-24SP/20241129T050835>

przestrzen nazw PL.ZIPPZP.10035/240502-POG

lokalny id 1POG-24SP

wersja id 20241129T050835

początek wersji obiektu 2024-11-29T05:08:35

nazwa strefa gospodarcza

oznaczenie 24SP

symbol SP

obowiązuje od 2024-11-29

obowiązuje do obecnie

status w opracowaniu
<https://inspire.ec.europa.eu/codelist/ProcessStepGeneralValue/elaboration>

charakter ustalenia ogólnie wiążące
<https://inspire.ec.europa.eu/codelist/RegulationNatureValue/generallyBinding>

profil podstawowy teren produkcji
teren komunikacji
teren zieleni urządzonej
teren infrastruktury technicznej

profil dodatkowy teren usług
teren zieleni naturalnej
teren lasu
teren wód

maksymalna nadziemna intensywnosc zabudowy 1

maksymalny udzial powierzchni zabudowy 50%

maksymalna wysokosc zabudowy 15.0 m

minimalny udzial powierzchni biologicznie czynnej 30%

geometria



plan <https://www.gov.pl/zagospodarowanieprzestrzenne/app/AktPlanowaniaPrzestrzennego/PL.ZIPPZP.10035/240502-POG/1POG>

strefa planistyczna PL.ZIPPZP.10035_240502-POG_1POG-25SO_20241129T050835

identfier <https://www.gov.pl/zagospodarowanieprzestrzenne/app/StrefaPlanistyczna/PL.ZIPPZP.10035/240502-POG/1POG-25SO/20241129T050835>

przestrzen nazw PL.ZIPPZP.10035/240502-POG

lokalny id 1POG-25SO

wersja id 20241129T050835

początek wersji obiektu 2024-11-29T05:08:35

nazwa strefa otwarta

oznaczenie 25SO

symbol SO

obowiązuje od 2024-11-29

obowiązuje do obecnie

status w opracowaniu
<https://inspire.ec.europa.eu/codelist/ProcessStepGeneralValue/elaboration>

charakter ustalenia ogólnie wiążące
<https://inspire.ec.europa.eu/codelist/RegulationNatureValue/generallyBinding>

profil podstawowy teren rolnictwa z zakazem zabudowy
teren lasu
teren zieleni naturalnej
teren wód
teren komunikacji
teren infrastruktury technicznej

profil dodatkowy teren zieleni urządzonej

geometria



plan <https://www.gov.pl/zagospodarowanieprzestrzenne/app/AktPlanowaniaPrzestrzennego/PL.ZIPPZP.10035/240502-POG/1POG>

strefa planistyczna PL.ZIPPZP.10035_240502-POG_1POG-25SK_20241129T050835

identyfier <https://www.gov.pl/zagospodarowanieprzestrzenne/app/StrefaPlanistyczna/PL.ZIPPZP.10035/240502-POG/1POG-25SK/20241129T050835>

przestrzen nazw PL.ZIPPZP.10035/240502-POG

lokalny id 1POG-25SK

wersja id 20241129T050835

początek wersji obiektu 2024-11-29T05:08:35

nazwa strefa komunikacyjna

oznaczenie 25SK

symbol SK

obowiązuje od 2024-11-29

obowiązuje do obecnie

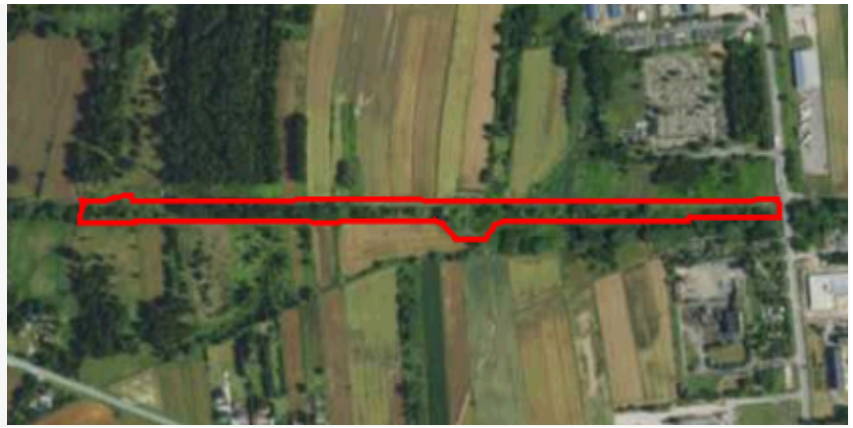
status w opracowaniu
<https://inspire.ec.europa.eu/codelist/ProcessStepGeneralValue/elaboration>

charakter ustalenia ogólnie wiążące
<https://inspire.ec.europa.eu/codelist/RegulationNatureValue/generallyBinding>

profil podstawowy teren autostrady
teren drogi ekspresowej
teren drogi głównej ruchu przyspieszonego
teren drogi głównej
teren komunikacji kolejowej i szynowej
teren komunikacji kolei linowej
teren komunikacji wodnej
teren komunikacji lotniczej
teren obsługi komunikacji
teren infrastruktury technicznej

maksymalna nadziemna intensywność zabudowy 1

geometria



plan <https://www.gov.pl/zagospodarowanieprzestrzenne/app/AktPlanowaniaPrzestrzennego/PL.ZIPPZP.10035/240502-POG/1POG>

strefa planistyczna PL.ZIPPZP.10035_240502-POG_1POG-25SW_20241129T050835

identyfier <https://www.gov.pl/zagospodarowanieprzestrzenne/app/StrefaPlanistyczna/PL.ZIPPZP.10035/240502-POG/1POG-25SW/20241129T050835>

przestrzen nazw PL.ZIPPZP.10035/240502-POG

lokalny id 1POG-25SW

wersja id 20241129T050835

początek wersji obiektu 2024-11-29T05:08:35

nazwa strefa wielofunkcyjna z zabudową mieszkaniową wielorodzinną

oznaczenie 25SW

symbol SW

obowiązuje od 2024-11-29

obowiązuje do obecnie

status w opracowaniu
<https://inspire.ec.europa.eu/codelist/ProcessStepGeneralValue/elaboration>

charakter ustalenia ogólnie wiążące
<https://inspire.ec.europa.eu/codelist/RegulationNatureValue/generallyBinding>

profil podstawowy teren zabudowy mieszkaniowej wielorodzinnej
teren usług
teren komunikacji
teren zieleni urządzonej
teren infrastruktury technicznej

maksymalna nadziemna intensywnosc zabudowy 2

maksymalny udział powierzchni zabudowy 50%

maksymalna wysokosc zabudowy 18.0 m

minimalny udział powierzchni biologicznie czynnej 30%

geometria



plan

<https://www.gov.pl/zagospodarowanieprzestrzenne/app/AktPlanowaniaPrzestrzennego/PL.ZIPPZP.10035/240502-POG/1POG>

strefa planistyczna

PL.ZIPPZP.10035_240502-POG_1POG-25SN_20241129T050835

identyfier

<https://www.gov.pl/zagospodarowanieprzestrzenne/app/StrefaPlanistyczna/PL.ZIPPZP.10035/240502-POG/1POG-25SN/20241129T050835>

przestrzen nazw

PL.ZIPPZP.10035/240502-POG

lokalny id

1POG-25SN

wersja id

20241129T050835

początek wersji obiektu

2024-11-29T05:08:35

nazwa

strefa zieleni i rekreacji

oznaczenie

25SN

symbol

SN

obowiązuje od

2024-11-29

obowiązuje do

obecnie

status

w opracowaniu
<https://inspire.ec.europa.eu/codelist/ProcessStepGeneralValue/elaboration>

charakter ustalenia

ogólnie wiążące
<https://inspire.ec.europa.eu/codelist/RegulationNatureValue/generallyBinding>

profil podstawowy

teren zieleni urządzonej
teren plaży
teren wód
teren komunikacji
teren infrastruktury technicznej

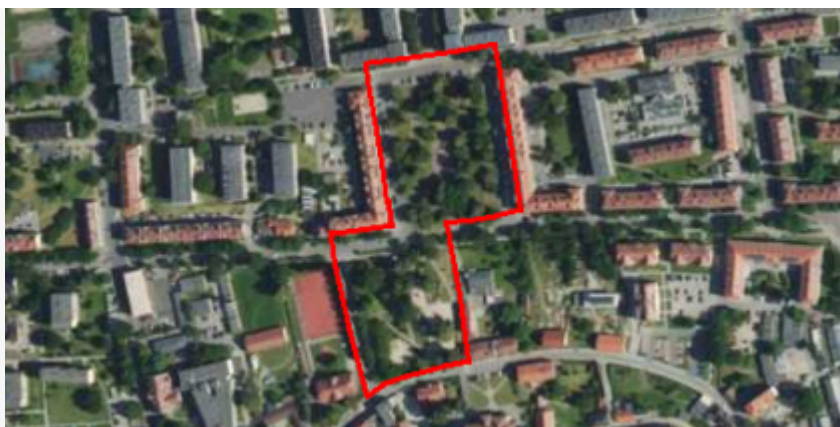
profil dodatkowy

teren usług kultury i rozrywki
teren usług handlu detalicznego
teren usług gastronomii
teren usług turystyki

minimalny udział powierzchni biologicznie czynnej

50%

geometria



plan <https://www.gov.pl/zagospodarowanieprzestrzenne/app/AktPlanowaniaPrzestrzennego/PL.ZIPPZP.10035/240502-POG/1POG>

strefa planistyczna PL.ZIPPZP.10035_240502-POG_1POG-25SU_20241129T050835

identyfier <https://www.gov.pl/zagospodarowanieprzestrzenne/app/StrefaPlanistyczna/PL.ZIPPZP.10035/240502-POG/1POG-25SU/20241129T050835>

przestrzen nazw PL.ZIPPZP.10035/240502-POG

lokalny id 1POG-25SU

wersja id 20241129T050835

poczatek wersji obiektu 2024-11-29T05:08:35

nazwa strefa usługowa

oznaczenie 25SU

symbol SU

obowiazuje od 2024-11-29

obowiazuje do obecnie

status w opracowaniu
<https://inspire.ec.europa.eu/codelist/ProcessStepGeneralValue/elaboration>

charakter ustalenia ogólnie wiążące
<https://inspire.ec.europa.eu/codelist/RegulationNatureValue/generallyBinding>

profil podstawowy teren usług
teren komunikacji
teren zieleni urządzonej
teren infrastruktury technicznej

maksymalna nadziemna intensywnosc zabudowy 1

maksymalny udzial powierzchni zabudowy 50%

maksymalna wysokosc zabudowy 12.0 m

minimalny udzial powierzchni biologicznie czynnej 30%

geometria



plan

<https://www.gov.pl/zagospodarowanieprzestrzenne/app/AktPlanowaniaPrzestrzennego/PL.ZIPPZP.10035/240502-POG/1POG>

strefa planistyczna

PL.ZIPPZP.10035_240502-POG_1POG-25SJ_20241129T050835

identyfier

<https://www.gov.pl/zagospodarowanieprzestrzenne/app/StrefaPlanistyczna/PL.ZIPPZP.10035/240502-POG/1POG-25SJ/20241129T050835>

przestrzen nazw

PL.ZIPPZP.10035/240502-POG

lokalny id

1POG-25SJ

wersja id

20241129T050835

początek wersji obiektu

2024-11-29T05:08:35

nazwa

strefa wielofunkcyjna z zabudową mieszkaniową jednorodzinną

oznaczenie

25SJ

symbol

SJ

obowiązuje od

2024-11-29

obowiązuje do

obecnie

status

w opracowaniu
<https://inspire.ec.europa.eu/codelist/ProcessStepGeneralValue/elaboration>

charakter ustalenia

ogólnie wiążące
<https://inspire.ec.europa.eu/codelist/RegulationNatureValue/generallyBinding>

profil podstawowy

teren zabudowy mieszkaniowej jednorodzinnej
teren usług
teren komunikacji
teren zieleni urządzonej
teren infrastruktury technicznej

profil dodatkowy

teren zabudowy letniskowej lub rekreacji indywidualnej
teren zieleni naturalnej
teren wód

maksymalna nadziemna intensywność zabudowy

1

maksymalny udział powierzchni zabudowy

50%

maksymalna wysokość zabudowy

12.0 m

minimalny udział powierzchni biologicznie czynnej

30%

geometria



plan

<https://www.gov.pl/zagospodarowanieprzestrzenne/app/AktPlanowaniaPrzestrzennego/PL.ZIPPZP.10035/240502-POG/1POG>

strefa planistyczna

PL.ZIPPZP.10035_240502-POG_1POG-26SU_20241129T050835

identyfier

<https://www.gov.pl/zagospodarowanieprzestrzenne/app/StrefaPlanistyczna/PL.ZIPPZP.10035/240502-POG/1POG-26SU/20241129T050835>

przestrzen nazw

PL.ZIPPZP.10035/240502-POG

lokalny id

1POG-26SU

wersja id

20241129T050835

początek wersji obiektu

2024-11-29T05:08:35

nazwa

strefa usługowa

oznaczenie

26SU

symbol

SU

obowiązuje od

2024-11-29

obowiązuje do

obecnie

status

w opracowaniu
<https://inspire.ec.europa.eu/codelist/ProcessStepGeneralValue/elaboration>

charakter ustalenia

ogólnie wiążące
<https://inspire.ec.europa.eu/codelist/RegulationNatureValue/generallyBinding>

profil podstawowy

teren usług
teren komunikacji
teren zieleni urządzonej
teren infrastruktury technicznej

profil dodatkowy

teren elektrowni słonecznej

maksymalna nadziemna intensywność zabudowy

2

maksymalny udział powierzchni zabudowy

60%

maksymalna wysokość zabudowy

18.0 m

minimalny udział powierzchni biologicznie czynnej

30%

geometria



plan

<https://www.gov.pl/zagospodarowanieprzestrzenne/app/AktPlanowaniaPrzestrzennego/PL.ZIPPZP.10035/240502-POG/1POG>

strefa planistyczna

PL.ZIPPZP.10035_240502-POG_1POG-26SO_20241129T050835

identyfier

<https://www.gov.pl/zagospodarowanieprzestrzenne/app/StrefaPlanistyczna/PL.ZIPPZP.10035/240502-POG/1POG-26SO/20241129T050835>

przestrzen nazw

PL.ZIPPZP.10035/240502-POG

lokalny id

1POG-26SO

wersja id

20241129T050835

poczatek wersji obiektu

2024-11-29T05:08:35

nazwa

strefa otwarta

oznaczenie

26SO

symbol

SO

obowiazuje od

2024-11-29

obowiazuje do

obecnie

status

w opracowaniu
<https://inspire.ec.europa.eu/codelist/ProcessStepGeneralValue/elaboration>

charakter ustalenia

ogólnie wiążące
<https://inspire.ec.europa.eu/codelist/RegulationNatureValue/generallyBinding>

profil podstawowy

teren rolnictwa z zakazem zabudowy
teren lasu
teren zieleni naturalnej
teren wód
teren komunikacji
teren infrastruktury technicznej

profil dodatkowy

teren zieleni urządzonej

geometria



plan <https://www.gov.pl/zagospodarowanieprzestrzenne/app/AktPlanowaniaPrzestrzennego/PL.ZIPPZP.10035/240502-POG/1POG>

strefa planistyczna PL.ZIPPZP.10035_240502-POG_1POG-26SJ_20241129T050835

identyfier <https://www.gov.pl/zagospodarowanieprzestrzenne/app/StrefaPlanistyczna/PL.ZIPPZP.10035/240502-POG/1POG-26SJ/20241129T050835>

przestrzen nazw PL.ZIPPZP.10035/240502-POG

lokalny id 1POG-26SJ

wersja id 20241129T050835

początek wersji obiektu 2024-11-29T05:08:35

nazwa strefa wielofunkcyjna z zabudową mieszkaniową jednorodzinną

oznaczenie 26SJ

symbol SJ

obowiązuje od 2024-11-29

obowiązuje do obecnie

status w opracowaniu
<https://inspire.ec.europa.eu/codelist/ProcessStepGeneralValue/elaboration>

charakter ustalenia ogólnie wiążące
<https://inspire.ec.europa.eu/codelist/RegulationNatureValue/generallyBinding>

profil podstawowy teren zabudowy mieszkaniowej jednorodzinnej
teren usług
teren komunikacji
teren zieleni urządzonej
teren infrastruktury technicznej

profil dodatkowy teren zabudowy letniskowej lub rekreacji indywidualnej
teren zieleni naturalnej

maksymalna nadziemna intensywność zabudowy 1

maksymalny udział powierzchni zabudowy 50%

maksymalna wysokość zabudowy 12.0 m

minimalny udział powierzchni biologicznie czynnej 30%

geometria



plan

<https://www.gov.pl/zagospodarowanieprzestrzenne/app/AktPlanowaniaPrzestrzennego/PL.ZIPPZP.10035/240502-POG/1POG>

strefa planistyczna

PL.ZIPPZP.10035_240502-POG_1POG-26SN_20241129T050835

identyfier

<https://www.gov.pl/zagospodarowanieprzestrzenne/app/StrefaPlanistyczna/PL.ZIPPZP.10035/240502-POG/1POG-26SN/20241129T050835>

przestrzen nazw

PL.ZIPPZP.10035/240502-POG

lokalny id

1POG-26SN

wersja id

20241129T050835

poczatek wersji obiektu

2024-11-29T05:08:35

nazwa

strefa zieleni i rekreacji

oznaczenie

26SN

symbol

SN

obowiazuje od

2024-11-29

obowiazuje do

obecnie

status

w opracowaniu
<https://inspire.ec.europa.eu/codelist/ProcessStepGeneralValue/elaboration>

charakter ustalenia

ogólnie wiążące
<https://inspire.ec.europa.eu/codelist/RegulationNatureValue/generallyBinding>

profil podstawowy

teren zieleni urządzonej
teren plaży
teren wód
teren komunikacji
teren infrastruktury technicznej

profil dodatkowy

teren ogrodów działkowych

minimalny udział powierzchni biologicznie czynnej

70%

geometria



plan <https://www.gov.pl/zagospodarowanieprzestrzenne/app/AktPlanowaniaPrzestrzennego/PL.ZIPPZP.10035/240502-POG/1POG>

strefa planistyczna PL.ZIPPZP.10035_240502-POG_1POG-27SO_20241129T050835

identyfier <https://www.gov.pl/zagospodarowanieprzestrzenne/app/StrefaPlanistyczna/PL.ZIPPZP.10035/240502-POG/1POG-27SO/20241129T050835>

przestrzen nazw PL.ZIPPZP.10035/240502-POG

lokalny id 1POG-27SO

wersja id 20241129T050835

poczatek wersji obiektu 2024-11-29T05:08:35

nazwa strefa otwarta

oznaczenie 27SO

symbol SO

obowiazuje od 2024-11-29

obowiazuje do obecnie

status w opracowaniu
<https://inspire.ec.europa.eu/codelist/ProcessStepGeneralValue/elaboration>

charakter ustalenia ogólnie wiążące
<https://inspire.ec.europa.eu/codelist/RegulationNatureValue/generallyBinding>

profil podstawowy teren rolnictwa z zakazem zabudowy
teren lasu
teren zieleni naturalnej
teren wód
teren komunikacji
teren infrastruktury technicznej

profil dodatkowy teren zieleni urządzonej

geometria



plan

<https://www.gov.pl/zagospodarowanieprzestrzenne/app/AktPlanowaniaPrzestrzennego/PL.ZIPPZP.10035/240502-POG/1POG>

strefa planistyczna

PL.ZIPPZP.10035_240502-POG_1POG-27SU_20241129T050835

identyfier

<https://www.gov.pl/zagospodarowanieprzestrzenne/app/StrefaPlanistyczna/PL.ZIPPZP.10035/240502-POG/1POG-27SU/20241129T050835>

przestrzen nazw

PL.ZIPPZP.10035/240502-POG

lokalny id

1POG-27SU

wersja id

20241129T050835

początek wersji obiektu

2024-11-29T05:08:35

nazwa

strefa usługowa

oznaczenie

27SU

symbol

SU

obowiązuje od

2024-11-29

obowiązuje do

obecnie

status

w opracowaniu
<https://inspire.ec.europa.eu/codelist/ProcessStepGeneralValue/elaboration>

charakter ustalenia

ogólnie wiążące
<https://inspire.ec.europa.eu/codelist/RegulationNatureValue/generallyBinding>

profil podstawowy

teren usług
teren komunikacji
teren zieleni urządzonej
teren infrastruktury technicznej

maksymalna nadziemna intensywność zabudowy

1

maksymalny udział powierzchni zabudowy

50%


maksymalna wysokość zabudowy

12.0 m

minimalny udział powierzchni biologicznie czynnej

30%

geometria



plan

<https://www.gov.pl/zagospodarowanieprzestrzenne/app/AktPlanowaniaPrzestrzennego/PL.ZIPPZP.10035/240502-POG/1POG>

strefa planistyczna

PL.ZIPPZP.10035_240502-POG_1POG-27SN_20241129T050835

identyfier

<https://www.gov.pl/zagospodarowanieprzestrzenne/app/StrefaPlanistyczna/PL.ZIPPZP.10035/240502-POG/1POG-27SN/20241129T050835>

przestrzen nazw

PL.ZIPPZP.10035/240502-POG

lokalny id

1POG-27SN

wersja id

20241129T050835

początek wersji obiektu

2024-11-29T05:08:35

nazwa

strefa zieleni i rekreacji

oznaczenie

27SN

symbol

SN

obowiązuje od

2024-11-29

obowiązuje do

obecnie

status

w opracowaniu
<https://inspire.ec.europa.eu/codelist/ProcessStepGeneralValue/elaboration>

charakter ustalenia

ogólnie wiążące
<https://inspire.ec.europa.eu/codelist/RegulationNatureValue/generallyBinding>

profil podstawowy

teren zieleni urządzonej
teren plaży
teren wód
teren komunikacji
teren infrastruktury technicznej

profil dodatkowy

teren usług sportu i rekreacji
teren usług kultury i rozrywki
teren usług handlu detalicznego
teren usług gastronomii
teren usług turystyki

minimalny udział powierzchni biologicznie czynnej

70%

geometria



plan <https://www.gov.pl/zagospodarowanieprzestrzenne/app/AktPlanowaniaPrzestrzennego/PL.ZIPPZP.10035/240502-POG/1POG>

strefa planistyczna PL.ZIPPZP.10035_240502-POG_1POG-27SJ_20241129T050835

identyfier <https://www.gov.pl/zagospodarowanieprzestrzenne/app/StrefaPlanistyczna/PL.ZIPPZP.10035/240502-POG/1POG-27SJ/20241129T050835>

przestrzen nazw PL.ZIPPZP.10035/240502-POG

lokalny id 1POG-27SJ

wersja id 20241129T050835

początek wersji obiektu 2024-11-29T05:08:35

nazwa strefa wielofunkcyjna z zabudową mieszkaniową jednorodzinną

oznaczenie 27SJ

symbol SJ

obowiązuje od 2024-11-29

obowiązuje do obecnie

status w opracowaniu
<https://inspire.ec.europa.eu/codelist/ProcessStepGeneralValue/elaboration>

charakter ustalenia ogólnie wiążące
<https://inspire.ec.europa.eu/codelist/RegulationNatureValue/generallyBinding>

profil podstawowy teren zabudowy mieszkaniowej jednorodzinnej
teren usług
teren komunikacji
teren zieleni urządzonej
teren infrastruktury technicznej

profil dodatkowy teren zabudowy letniskowej lub rekreacji indywidualnej
teren zieleni naturalnej

maksymalna nadziemna intensywność zabudowy 1

maksymalny udział powierzchni zabudowy 50%

maksymalna wysokość zabudowy 12.0 m

minimalny udział powierzchni biologicznie czynnej 30%

geometria



plan <https://www.gov.pl/zagospodarowanieprzestrzenne/app/AktPlanowaniaPrzestrzennego/PL.ZIPPZP.10035/240502-POG/1POG>

strefa planistyczna PL.ZIPPZP.10035_240502-POG_1POG-28SU_20241129T050835

identyfier <https://www.gov.pl/zagospodarowanieprzestrzenne/app/StrefaPlanistyczna/PL.ZIPPZP.10035/240502-POG/1POG-28SU/20241129T050835>

przestrzen nazw PL.ZIPPZP.10035/240502-POG

lokalny id 1POG-28SU

wersja id 20241129T050835

poczatek wersji obiektu 2024-11-29T05:08:35

nazwa strefa usługowa

oznaczenie 28SU

symbol SU

obowiazuje od 2024-11-29

obowiazuje do obecnie

status w opracowaniu
<https://inspire.ec.europa.eu/codelist/ProcessStepGeneralValue/elaboration>

charakter ustalenia ogólnie wiążące
<https://inspire.ec.europa.eu/codelist/RegulationNatureValue/generallyBinding>

profil podstawowy teren usług
teren komunikacji
teren zieleni urządzonej
teren infrastruktury technicznej

maksymalna nadziemna intensywnosc zabudowy 2

maksymalny udzial powierzchni zabudowy 60%

maksymalna wysokosc zabudowy 18.0 m

minimalny udzial powierzchni biologicznie czynnej 30%

geometria



plan

<https://www.gov.pl/zagospodarowanieprzestrzenne/app/AktPlanowaniaPrzestrzennego/PL.ZIPPZP.10035/240502-POG/1POG>

strefa planistyczna

PL.ZIPPZP.10035_240502-POG_1POG-28SO_20241129T050835

identyfier

<https://www.gov.pl/zagospodarowanieprzestrzenne/app/StrefaPlanistyczna/PL.ZIPPZP.10035/240502-POG/1POG-28SO/20241129T050835>

przestrzen nazw

PL.ZIPPZP.10035/240502-POG

lokalny id

1POG-28SO

wersja id

20241129T050835

początek wersji obiektu

2024-11-29T05:08:35

nazwa

strefa otwarta

oznaczenie

28SO

symbol

SO

obowiązuje od

2024-11-29

obowiązuje do

obecnie

status

w opracowaniu
<https://inspire.ec.europa.eu/codelist/ProcessStepGeneralValue/elaboration>

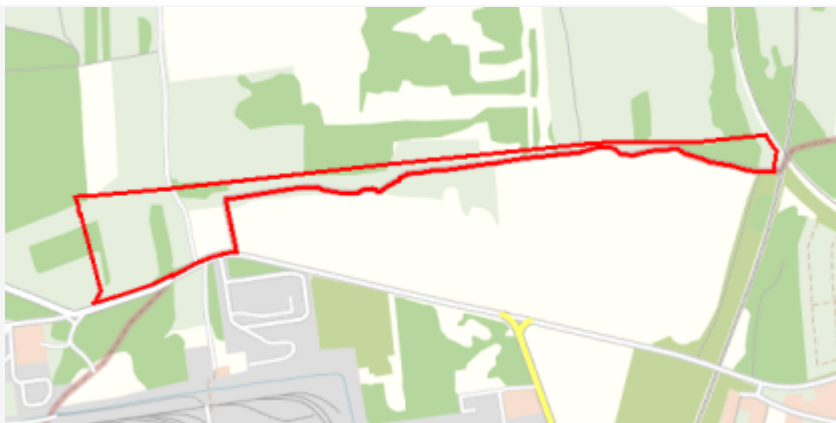
charakter ustalenia


ogólnie wiążące
<https://inspire.ec.europa.eu/codelist/RegulationNatureValue/generallyBinding>

profil podstawowy

teren rolnictwa z zakazem zabudowy
teren lasu
teren zieleni naturalnej
teren wód
teren komunikacji
teren infrastruktury technicznej

geometria



plan	https://www.gov.pl/zagospodarowanieprzestrzenne/app/AktPlanowaniaPrzestrzennego/PL.ZIPPZP.10035/240502-POG/1POG
strefa planistyczna	PL.ZIPPZP.10035_240502-POG_1POG-28SJ_20241129T050835
identyfier	https://www.gov.pl/zagospodarowanieprzestrzenne/app/StrefaPlanistyczna/PL.ZIPPZP.10035/240502-POG/1POG-28SJ/20241129T050835
przestrzen nazw	PL.ZIPPZP.10035/240502-POG
lokalny id	1POG-28SJ
wersja id	20241129T050835
początek wersji obiektu	2024-11-29T05:08:35
nazwa	strefa wielofunkcyjna z zabudową mieszkaniową jednorodzinną
oznaczenie	28SJ
symbol	SJ
obowiązuje od	2024-11-29
obowiązuje do	obecnie
status	w opracowaniu https://inspire.ec.europa.eu/codelist/ProcessStepGeneralValue/elaboration
charakter ustalenia	ogólnie wiążące https://inspire.ec.europa.eu/codelist/RegulationNatureValue/generallyBinding
profil podstawowy	teren zabudowy mieszkaniowej jednorodzinnej teren usług teren komunikacji teren zieleni urządzonej teren infrastruktury technicznej
profil dodatkowy	teren zabudowy letniskowej lub rekreacji indywidualnej teren zieleni naturalnej
maksymalna nadziemna intensywność zabudowy	1
maksymalny udział powierzchni zabudowy	50%
maksymalna wysokość zabudowy	12.0 m
minimalny udział powierzchni biologicznie czynnej	30%
geometria	
plan	https://www.gov.pl/zagospodarowanieprzestrzenne/app

strefa planistyczna PL.ZIPPZP.10035_240502-POG_1POG-29SO_20241129T050835

identyfier <https://www.gov.pl/zagospodarowanieprzestrzenne/app/StrefaPlanistyczna/PL.ZIPPZP.10035/240502-POG/1POG-29SO/20241129T050835>

przestrzen nazw PL.ZIPPZP.10035/240502-POG

lokalny id 1POG-29SO

wersja id 20241129T050835

poczatek wersji obiektu 2024-11-29T05:08:35

nazwa strefa otwarta

oznaczenie 29SO

symbol SO

obowiazuje od 2024-11-29

obowiazuje do obecnie

status w opracowaniu
<https://inspire.ec.europa.eu/codelist/ProcessStepGeneralValue/elaboration>

charakter ustalenia ogólnie wiążące
<https://inspire.ec.europa.eu/codelist/RegulationNatureValue/generallyBinding>

profil podstawowy teren rolnictwa z zakazem zabudowy
teren lasu
teren zieleni naturalnej
teren wód
teren komunikacji
teren infrastruktury technicznej

profil dodatkowy teren zieleni urządzonej

geometria




plan <https://www.gov.pl/zagospodarowanieprzestrzenne/app/AktPlanowaniaPrzestrzennego/PL.ZIPPZP.10035/240502-POG/1POG>


strefa planistyczna PL.ZIPPZP.10035_240502-POG_1POG-29SU_20241129T050835


identyfier <https://www.gov.pl/zagospodarowanieprzestrzenne/app/StrefaPlanistyczna/PL.ZIPPZP.10035/240502-POG/1POG-29SU/20241129T050835>

przestrzen nazw PL.ZIPPZP.10035/240502-POG


lokalny id 1POG-29SU

wersja id	20241129T050835
początek wersji obiektu	2024-11-29T05:08:35
nazwa	strefa usługowa
oznaczenie	29SU
symbol	SU
obowiązuje od	2024-11-29
obowiązuje do	obecnie
status	w opracowaniu https://inspire.ec.europa.eu/codelist/ProcessStepGeneralValue/elaboration
charakter ustalenia	ogólnie wiążące https://inspire.ec.europa.eu/codelist/RegulationNatureValue/generallyBinding
profil podstawowy	teren usług teren komunikacji teren zieleni urządzonej teren infrastruktury technicznej
maksymalna nadziemna intensywność zabudowy	1.5
maksymalny udział powierzchni zabudowy	50%
maksymalna wysokość zabudowy	12.0 m
minimalny udział powierzchni biologicznie czynnej	30%
geometria	
plan	https://www.gov.pl/zagospodarowanieprzestrzenne/app/AktPlanowaniaPrzestrzennego/PL.ZIPPZP.10035/240502-POG/1POG
strefa planistyczna	PL.ZIPPZP.10035_240502-POG_1POG-29SJ_20241129T050835
identyfikator	https://www.gov.pl/zagospodarowanieprzestrzenne/app/StrefaPlanistyczna/PL.ZIPPZP.10035/240502-POG/1POG-29SJ/20241129T050835
przestrzeń nazw	PL.ZIPPZP.10035/240502-POG
lokalny id	1POG-29SJ
wersja id	20241129T050835
początek wersji obiektu	2024-11-29T05:08:35
nazwa	strefa wielofunkcyjna z zabudową mieszkaniową jednorodzinną

oznaczenie	29SJ
symbol	SJ
obowiązuje od	2024-11-29
obowiązuje do	obecnie
status	w opracowaniu https://inspire.ec.europa.eu/codelist/ProcessStepGeneralValue/elaboration
charakter ustalenia	ogólnie wiążące https://inspire.ec.europa.eu/codelist/RegulationNatureValue/generallyBinding
profil podstawowy	teren zabudowy mieszkaniowej jednorodzinnej teren usług teren komunikacji teren zieleni urządzonej teren infrastruktury technicznej
profil dodatkowy	teren zabudowy letniskowej lub rekreacji indywidualnej teren zieleni naturalnej
maksymalna nadziemna intensywność zabudowy	1
maksymalny udział powierzchni zabudowy	50%
maksymalna wysokość zabudowy	12.0 m
minimalny udział powierzchni biologicznie czynnej	30%
geometria	
plan	https://www.gov.pl/zagospodarowanieprzestrzenne/app/AktPlanowaniaPrzestrzennego/PL.ZIPPZP.10035/240502-POG/1POG
strefa planistyczna	PL.ZIPPZP.10035_240502-POG_1POG-30SU_20241129T050835
identyfikator	https://www.gov.pl/zagospodarowanieprzestrzenne/app/StrefaPlanistyczna/PL.ZIPPZP.10035/240502-POG/1POG-30SU/20241129T050835
przestrzeń nazw	PL.ZIPPZP.10035/240502-POG
lokalny id	1POG-30SU
wersja id	20241129T050835
początek wersji obiektu	2024-11-29T05:08:35
nazwa	strefa usługowa
oznaczenie	30SU

symbol	SU
obowiązuje od	2024-11-29
obowiązuje do	obecnie
status	w opracowaniu https://inspire.ec.europa.eu/codelist/ProcessStepGeneralValue/elaboration
charakter ustalenia	ogólnie wiążące https://inspire.ec.europa.eu/codelist/RegulationNatureValue/generallyBinding
profil podstawowy	teren usług teren komunikacji teren zieleni urządzonej teren infrastruktury technicznej
maksymalna nadziemna intensywnosc zabudowy	1.5
maksymalny udział powierzchni zabudowy	60%
maksymalna wysokosc zabudowy	18.0 m
minimalny udział powierzchni biologicznie czynnej	30%
geometria	
plan	https://www.gov.pl/zagospodarowanieprzestrzenne/app/AktPlanowaniaPrzestrzennego/PL.ZIPPZP.10035/240502-POG/1POG
strefa planistyczna	PL.ZIPPZP.10035_240502-POG_1POG-30SJ_20241129T050835
identfier	https://www.gov.pl/zagospodarowanieprzestrzenne/app/StrefaPlanistyczna/PL.ZIPPZP.10035/240502-POG/1POG-30SJ/20241129T050835
przestrzen nazw	PL.ZIPPZP.10035/240502-POG
lokalny id	1POG-30SJ
wersja id	20241129T050835
początek wersji obiektu	2024-11-29T05:08:35
nazwa	strefa wielofunkcyjna z zabudową mieszkaniową jednorodzinną
oznaczenie	30SJ
symbol	SJ
obowiązuje od	2024-11-29
obowiązuje do	obecnie

status	w opracowaniu https://inspire.ec.europa.eu/codelist/ProcessStepGeneralValue/elaboration
charakter ustalenia	ogólnie wiążące https://inspire.ec.europa.eu/codelist/RegulationNatureValue/generallyBinding
profil podstawowy	teren zabudowy mieszkaniowej jednorodzinnej teren usług teren komunikacji teren zieleni urządzonej teren infrastruktury technicznej
profil dodatkowy	teren zabudowy letniskowej lub rekreacji indywidualnej teren zieleni naturalnej
maksymalna nadziemna intensywnosc zabudowy	1
maksymalny udzial powierzchni zabudowy	50%
maksymalna wysokosc zabudowy	12.0 m
minimalny udzial powierzchni biologicznie czynnej	30%
geometria	
plan	https://www.gov.pl/zagospodarowanieprzestrzenne/app/AktPlanowaniaPrzestrzennego/PL.ZIPPZP.10035/240502-POG/1POG
strefa planistyczna	PL.ZIPPZP.10035_240502-POG_1POG-30SO_20241129T050835
identfier	https://www.gov.pl/zagospodarowanieprzestrzenne/app/StrefaPlanistyczna/PL.ZIPPZP.10035/240502-POG/1POG-30SO/20241129T050835
przestrzen nazw	PL.ZIPPZP.10035/240502-POG
lokalny id	1POG-30SO
wersja id	20241129T050835
początek wersji obiektu	2024-11-29T05:08:35
nazwa	strefa otwarta
oznaczenie	30SO
symbol	SO
obowiązuje od	2024-11-29
obowiązuje do	obecnie
status	w opracowaniu

	https://inspire.ec.europa.eu/codelist/ProcessStepGeneralValue/elaboration
charakter ustalenia	ogólnie wiążące https://inspire.ec.europa.eu/codelist/RegulationNatureValue/generallyBinding
profil podstawowy	teren rolnictwa z zakazem zabudowy teren lasu teren zieleni naturalnej teren wód teren komunikacji teren infrastruktury technicznej
geometria	
plan	https://www.gov.pl/zagospodarowanieprzestrzenne/app/AktPlanowaniaPrzestrzennego/PL.ZIPPZP.10035/240502-POG/1POG
strefa planistyczna	PL.ZIPPZP.10035_240502-POG_1POG-31SO_20241129T050835
identyfier	https://www.gov.pl/zagospodarowanieprzestrzenne/app/StrefaPlanistyczna/PL.ZIPPZP.10035/240502-POG/1POG-31SO/20241129T050835
przestrzen nazw	PL.ZIPPZP.10035/240502-POG
lokalny id	1POG-31SO
wersja id	20241129T050835
początek wersji obiektu	2024-11-29T05:08:35
nazwa	strefa otwarta
oznaczenie	31SO
symbol	SO
obowiązuje od	2024-11-29
obowiązuje do	obecnie
status	w opracowaniu https://inspire.ec.europa.eu/codelist/ProcessStepGeneralValue/elaboration
charakter ustalenia	ogólnie wiążące https://inspire.ec.europa.eu/codelist/RegulationNatureValue/generallyBinding
profil podstawowy	teren rolnictwa z zakazem zabudowy teren lasu teren zieleni naturalnej teren wód teren komunikacji teren infrastruktury technicznej

minimalny udział powierzchni biologicznie czynnej 100%

geometria



plan <https://www.gov.pl/zagospodarowanieprzestrzenne/app/AktPlanowaniaPrzestrzennego/PL.ZIPPZP.10035/240502-POG/1POG>

strefa planistyczna PL.ZIPPZP.10035_240502-POG_1POG-31SJ_20241129T050835

identyfier <https://www.gov.pl/zagospodarowanieprzestrzenne/app/StrefaPlanistyczna/PL.ZIPPZP.10035/240502-POG/1POG-31SJ/20241129T050835>

przestrzen nazw PL.ZIPPZP.10035/240502-POG

lokalny id 1POG-31SJ

wersja id 20241129T050835

początek wersji obiektu 2024-11-29T05:08:35

nazwa strefa wielofunkcyjna z zabudową mieszkaniową jednorodzinną

oznaczenie 31SJ

symbol SJ

obowiązuje od 2024-11-29

obowiązuje do obecnie

status w opracowaniu
<https://inspire.ec.europa.eu/codelist/ProcessStepGeneralValue/elaboration>

charakter ustalenia ogólnie wiążące
<https://inspire.ec.europa.eu/codelist/RegulationNatureValue/generallyBinding>

profil podstawowy teren zabudowy mieszkaniowej jednorodzinnej
teren usług
teren komunikacji
teren zieleni urządzonej
teren infrastruktury technicznej

maksymalna nadziemna intensywność zabudowy 1

maksymalny udział powierzchni zabudowy 50%

maksymalna wysokość zabudowy 12.0 m

minimalny udział powierzchni biologicznie czynnej 30%

geometria



plan

<https://www.gov.pl/zagospodarowanieprzestrzenne/app/AktPlanowaniaPrzestrzennego/PL.ZIPPZP.10035/240502-POG/1POG>

strefa planistyczna

PL.ZIPPZP.10035_240502-POG_1POG-31SU_20241129T050835

identyfier

<https://www.gov.pl/zagospodarowanieprzestrzenne/app/StrefaPlanistyczna/PL.ZIPPZP.10035/240502-POG/1POG-31SU/20241129T050835>

przestrzen nazw

PL.ZIPPZP.10035/240502-POG

lokalny id

1POG-31SU

wersja id

20241129T050835

początek wersji obiektu

2024-11-29T05:08:35

nazwa

strefa usługowa

oznaczenie

31SU

symbol

SU

obowiązuje od

2024-11-29

obowiązuje do

obecnie

status

w opracowaniu
<https://inspire.ec.europa.eu/codelist/ProcessStepGeneralValue/elaboration>

charakter ustalenia

ogólnie wiążące
<https://inspire.ec.europa.eu/codelist/RegulationNatureValue/generallyBinding>

profil podstawowy

teren usług
teren komunikacji
teren zieleni urządzonej
teren infrastruktury technicznej

maksymalna nadziemna intensywność zabudowy

2

maksymalny udział powierzchni zabudowy

50%

maksymalna wysokość zabudowy

12.0 m

minimalny udział powierzchni biologicznie czynnej

30%

geometria



plan <https://www.gov.pl/zagospodarowanieprzestrzenne/app/AktPlanowaniaPrzestrzennego/PL.ZIPPZP.10035/240502-POG/1POG>

strefa planistyczna PL.ZIPPZP.10035_240502-POG_1POG-32SO_20241129T050835

identyfier <https://www.gov.pl/zagospodarowanieprzestrzenne/app/StrefaPlanistyczna/PL.ZIPPZP.10035/240502-POG/1POG-32SO/20241129T050835>

przestrzen nazw PL.ZIPPZP.10035/240502-POG

lokalny id 1POG-32SO

wersja id 20241129T050835

poczatek wersji obiektu 2024-11-29T05:08:35

nazwa strefa otwarta

oznaczenie 32SO

symbol SO

obowiazuje od 2024-11-29

obowiazuje do obecnie

status w opracowaniu
<https://inspire.ec.europa.eu/codelist/ProcessStepGeneralValue/elaboration>

charakter ustalenia ogólnie wiążące
<https://inspire.ec.europa.eu/codelist/RegulationNatureValue/generallyBinding>

profil podstawowy teren rolnictwa z zakazem zabudowy
teren lasu
teren zieleni naturalnej
teren wód
teren komunikacji
teren infrastruktury technicznej

profil dodatkowy teren zieleni urządzonej

geometria



plan <https://www.gov.pl/zagospodarowanieprzestrzenne/app/AktPlanowaniaPrzestrzennego/PL.ZIPPZP.10035/240502-POG/1POG>

strefa planistyczna PL.ZIPPZP.10035_240502-POG_1POG-32SJ_20241129T050835

identyfier <https://www.gov.pl/zagospodarowanieprzestrzenne/app/StrefaPlanistyczna/PL.ZIPPZP.10035/240502-POG/1POG-32SJ/20241129T050835>

przestrzen nazw PL.ZIPPZP.10035/240502-POG

lokalny id 1POG-32SJ

wersja id 20241129T050835

początek wersji obiektu 2024-11-29T05:08:35

nazwa strefa wielofunkcyjna z zabudową mieszkaniową jednorodzinną

oznaczenie 32SJ

symbol SJ

obowiązuje od 2024-11-29

obowiązuje do obecnie

status w opracowaniu
<https://inspire.ec.europa.eu/codelist/ProcessStepGeneralValue/elaboration>

charakter ustalenia ogólnie wiążące
<https://inspire.ec.europa.eu/codelist/RegulationNatureValue/generallyBinding>

profil podstawowy teren zabudowy mieszkaniowej jednorodzinnej
teren usług
teren komunikacji
teren zieleni urządzonej
teren infrastruktury technicznej

maksymalna nadziemna intensywnosc zabudowy 1

maksymalny udział powierzchni zabudowy 50%

maksymalna wysokosc zabudowy 12.0 m

minimalny udział powierzchni biologicznie czynnej 30%

geometria



plan <https://www.gov.pl/zagospodarowanieprzestrzenne/app/AktPlanowaniaPrzestrzennego/PL.ZIPPZP.10035/240502-POG/1POG>

strefa planistyczna PL.ZIPPZP.10035_240502-POG_1POG-32SU_20241129T050835

identyfier <https://www.gov.pl/zagospodarowanieprzestrzenne/app/StrefaPlanistyczna/PL.ZIPPZP.10035/240502-POG/1POG-32SU/20241129T050835>

przestrzen nazw PL.ZIPPZP.10035/240502-POG

lokalny id 1POG-32SU

wersja id 20241129T050835

poczatek wersji obiektu 2024-11-29T05:08:35

nazwa strefa usługowa

oznaczenie 32SU

symbol SU

obowiazuje od 2024-11-29

obowiazuje do obecnie

status w opracowaniu
<https://inspire.ec.europa.eu/codelist/ProcessStepGeneralValue/elaboration>

charakter ustalenia ogólnie wiążące
<https://inspire.ec.europa.eu/codelist/RegulationNatureValue/generallyBinding>

profil podstawowy teren usług
teren komunikacji
teren zieleni urządzonej
teren infrastruktury technicznej


maksymalna nadziemna intensywnosc zabudowy 1

maksymalny udzial powierzchni zabudowy 50%

maksymalna wysokosc zabudowy 12.0 m

minimalny udzial powierzchni biologicznie czynnej 20%

geometria



plan

<https://www.gov.pl/zagospodarowanieprzestrzenne/app/AktPlanowaniaPrzestrzennego/PL.ZIPPZP.10035/240502-POG/1POG>

strefa planistyczna

PL.ZIPPZP.10035_240502-POG_1POG-33SO_20241129T050835

identyfier

<https://www.gov.pl/zagospodarowanieprzestrzenne/app/StrefaPlanistyczna/PL.ZIPPZP.10035/240502-POG/1POG-33SO/20241129T050835>

przestrzen nazw

PL.ZIPPZP.10035/240502-POG

lokalny id

1POG-33SO

wersja id

20241129T050835

poczatek wersji obiektu

2024-11-29T05:08:35

nazwa

strefa otwarta

oznaczenie

33SO

symbol

SO

obowiazuje od

2024-11-29

obowiazuje do

obecnie

status

w opracowaniu
<https://inspire.ec.europa.eu/codelist/ProcessStepGeneralValue/elaboration>

charakter ustalenia


ogólnie wiążące
<https://inspire.ec.europa.eu/codelist/RegulationNatureValue/generallyBinding>


profil podstawowy


teren rolnictwa z zakazem zabudowy
teren lasu
teren zieleni naturalnej
teren wód
teren komunikacji
teren infrastruktury technicznej

geometria



plan	https://www.gov.pl/zagospodarowanieprzestrzenne/app/AktPlanowaniaPrzestrzennego/PL.ZIPPZP.10035/240502-POG/1POG
strefa planistyczna	PL.ZIPPZP.10035_240502-POG_1POG-33SJ_20241129T050835
identyfier	https://www.gov.pl/zagospodarowanieprzestrzenne/app/StrefaPlanistyczna/PL.ZIPPZP.10035/240502-POG/1POG-33SJ/20241129T050835
przestrzen nazw	PL.ZIPPZP.10035/240502-POG
lokalny id	1POG-33SJ
wersja id	20241129T050835
początek wersji obiektu	2024-11-29T05:08:35
nazwa	strefa wielofunkcyjna z zabudową mieszkaniową jednorodzinną
oznaczenie	33SJ
symbol	SJ
obowiązuje od	2024-11-29
obowiązuje do	obecnie
status	w opracowaniu https://inspire.ec.europa.eu/codelist/ProcessStepGeneralValue/elaboration
charakter ustalenia	ogólnie wiążące https://inspire.ec.europa.eu/codelist/RegulationNatureValue/generallyBinding
profil podstawowy	teren zabudowy mieszkaniowej jednorodzinnej teren usług teren komunikacji teren zieleni urządzonej teren infrastruktury technicznej
maksymalna nadziemna intensywność zabudowy	1.5
maksymalny udział powierzchni zabudowy	50%
maksymalna wysokość zabudowy	15.0 m
minimalny udział powierzchni biologicznie czynnej	30%
geometria	
plan	https://www.gov.pl/zagospodarowanieprzestrzenne/app/AktPlanowaniaPrzestrzennego/PL.ZIPPZP.10035/240502-POG/1POG
strefa planistyczna	PL.ZIPPZP.10035_240502-POG_1POG-33SU_20241129T050835


identyfier	https://www.gov.pl/zagospodarowanieprzestrzenne/app/StrefaPlanistyczna/PL.ZIPPZP.10035/240502-POG/1POG-33SU/20241129T050835
przestrzen nazw	PL.ZIPPZP.10035/240502-POG
lokalny id	1POG-33SU
wersja id	20241129T050835
poczatek wersji obiektu	2024-11-29T05:08:35
nazwa	strefa usługowa
oznaczenie	33SU
symbol	SU
obowiazuje od	2024-11-29
obowiazuje do	obecnie
status	w opracowaniu https://inspire.ec.europa.eu/codelist/ProcessStepGeneralValue/elaboration
charakter ustalenia	ogólnie wiążące https://inspire.ec.europa.eu/codelist/RegulationNatureValue/generallyBinding
profil podstawowy	teren usług teren komunikacji teren zieleni urządzonej teren infrastruktury technicznej
maksymalna nadziemna intensywnosc zabudowy	1.5
maksymalny udzial powierzchni zabudowy	60%
maksymalna wysokosc zabudowy	15.0 m
minimalny udzial powierzchni biologicznie czynnej	30%
geometria	
plan	https://www.gov.pl/zagospodarowanieprzestrzenne/app/AktPlanowaniaPrzestrzennego/PL.ZIPPZP.10035/240502-POG/1POG
strefa planistyczna	PL.ZIPPZP.10035_240502-POG_1POG-34SJ_20241129T050835
identyfier	https://www.gov.pl/zagospodarowanieprzestrzenne/app/StrefaPlanistyczna/PL.ZIPPZP.10035/240502-POG/1POG-34SJ/20241129T050835
przestrzen nazw	PL.ZIPPZP.10035/240502-POG

lokalny id	1POG-34SJ
wersja id	20241129T050835
początek wersji obiektu	2024-11-29T05:08:35
nazwa	strefa wielofunkcyjna z zabudową mieszkaniową jednorodzinną
oznaczenie	34SJ
symbol	SJ
obowiązuje od	2024-11-29
obowiązuje do	obecnie
status	w opracowaniu https://inspire.ec.europa.eu/codelist/ProcessStepGeneralValue/elaboration
charakter ustalenia	ogólnie wiążące https://inspire.ec.europa.eu/codelist/RegulationNatureValue/generallyBinding
profil podstawowy	teren zabudowy mieszkaniowej jednorodzinnej teren usług teren komunikacji teren zieleni urządzonej teren infrastruktury technicznej
profil dodatkowy	teren zieleni naturalnej
maksymalna nadziemna intensywność zabudowy	1
maksymalny udział powierzchni zabudowy	50%
maksymalna wysokość zabudowy	12.0 m
minimalny udział powierzchni biologicznie czynnej	30%
geometria	
plan	https://www.gov.pl/zagospodarowanieprzestrzenne/app/AktPlanowaniaPrzestrzennego/PL.ZIPPZP.10035/240502-POG/1POG
strefa planistyczna	PL.ZIPPZP.10035_240502-POG_1POG-34SO_20241129T050835
identyfikator	https://www.gov.pl/zagospodarowanieprzestrzenne/app/StrefaPlanistyczna/PL.ZIPPZP.10035/240502-POG/1POG-34SO/20241129T050835
przestrzeń nazw	PL.ZIPPZP.10035/240502-POG
lokalny id	1POG-34SO

wersja id	20241129T050835
początek wersji obiektu	2024-11-29T05:08:35
nazwa	strefa otwarta
oznaczenie	34SO
symbol	SO
obowiązuje od	2024-11-29
obowiązuje do	obecnie
status	w opracowaniu https://inspire.ec.europa.eu/codelist/ProcessStepGeneralValue/elaboration
charakter ustalenia	ogólnie wiążące https://inspire.ec.europa.eu/codelist/RegulationNatureValue/generallyBinding
profil podstawowy	teren rolnictwa z zakazem zabudowy teren lasu teren zieleni naturalnej teren wód teren komunikacji teren infrastruktury technicznej
minimalny udział powierzchni biologicznie czynnej	100%
geometria	
plan	https://www.gov.pl/zagospodarowanieprzestrzenne/app/AktPlanowaniaPrzestrzennego/PL.ZIPPZP.10035/240502-POG/1POG
strefa planistyczna	PL.ZIPPZP.10035_240502-POG_1POG-34SU_20241129T050835
identyfier	https://www.gov.pl/zagospodarowanieprzestrzenne/app/StrefaPlanistyczna/PL.ZIPPZP.10035/240502-POG/1POG-34SU/20241129T050835
przestrzen nazw	PL.ZIPPZP.10035/240502-POG
lokalny id	1POG-34SU
wersja id	20241129T050835
początek wersji obiektu	2024-11-29T05:08:35
nazwa	strefa usługowa
oznaczenie	34SU
symbol	SU
obowiązuje od	2024-11-29

obowiązuje do	obecnie
status	w opracowaniu https://inspire.ec.europa.eu/codelist/ProcessStepGeneralValue/elaboration
charakter ustalenia	ogólnie wiążące https://inspire.ec.europa.eu/codelist/RegulationNatureValue/generallyBinding
profil podstawowy	teren usług teren komunikacji teren zieleni urządzonej teren infrastruktury technicznej
maksymalna nadziemna intensywnosc zabudowy	1
maksymalny udzial powierzchni zabudowy	60%
maksymalna wysokosc zabudowy	15.0 m
minimalny udzial powierzchni biologicznie czynnej	30%
geometria	
plan	https://www.gov.pl/zagospodarowanieprzestrzenne/app/AktPlanowaniaPrzestrzennego/PL.ZIPPZP.10035/240502-POG/1POG
strefa planistyczna	PL.ZIPPZP.10035_240502-POG_1POG-35SU_20241129T050835
identfier	https://www.gov.pl/zagospodarowanieprzestrzenne/app/StrefaPlanistyczna/PL.ZIPPZP.10035/240502-POG/1POG-35SU/20241129T050835
przestrzen nazw	PL.ZIPPZP.10035/240502-POG
lokalny id	1POG-35SU
wersja id	20241129T050835
poczatek wersji obiektu	2024-11-29T05:08:35
nazwa	strefa usługowa
oznaczenie	35SU
symbol	SU
obowiązuje od	2024-11-29
obowiązuje do	obecnie
status	w opracowaniu https://inspire.ec.europa.eu/codelist/ProcessStepGeneralValue/elaboration

charakter ustalenia	ogólnie wiążące https://inspire.ec.europa.eu/codelist/RegulationNatureValue/generallyBinding
profil podstawowy	teren usług teren komunikacji teren zieleni urządzonej teren infrastruktury technicznej
maksymalna nadziemna intensywnosc zabudowy	1
maksymalny udzial powierzchni zabudowy	60%
maksymalna wysokosc zabudowy	15.0 m
minimalny udzial powierzchni biologicznie czynnej	30%
geometria	
plan	https://www.gov.pl/zagospodarowanieprzestrzenne/app/AktPlanowaniaPrzestrzennego/PL.ZIPPZP.10035/240502-POG/1POG
strefa planistyczna	PL.ZIPPZP.10035_240502-POG_1POG-35SJ_20241129T050835
identfier	https://www.gov.pl/zagospodarowanieprzestrzenne/app/StrefaPlanistyczna/PL.ZIPPZP.10035/240502-POG/1POG-35SJ/20241129T050835
przestrzen nazw	PL.ZIPPZP.10035/240502-POG
lokalny id	1POG-35SJ
wersja id	20241129T050835
poczatek wersji obiektu	2024-11-29T05:08:35
nazwa	strefa wielofunkcyjna z zabudową mieszkaniową jednorodzinną
oznaczenie	35SJ
symbol	SJ
obowiazuje od	2024-11-29
obowiazuje do	obecnie
status	w opracowaniu https://inspire.ec.europa.eu/codelist/ProcessStepGeneralValue/elaboration
charakter ustalenia	ogólnie wiążące https://inspire.ec.europa.eu/codelist/RegulationNatureValue/generallyBinding
profil podstawowy	teren zabudowy mieszkaniowej jednorodzinnej

	<p>teren usług</p> <p>teren komunikacji</p> <p>teren zieleni urządzonej</p> <p>teren infrastruktury technicznej</p>
maksymalna nadziemna intensywnosc zabudowy	1
maksymalny udzial powierzchni zabudowy	50%
maksymalna wysokosc zabudowy	12.0 m
minimalny udzial powierzchni biologicznie czynnej	30%
geometria	
plan	https://www.gov.pl/zagospodarowanieprzestrzenne/app/AktPlanowaniaPrzestrzennego/PL.ZIPPZP.10035/240502-POG/1POG
strefa planistyczna	PL.ZIPPZP.10035_240502-POG_1POG-35SO_20241129T050835
identfier	https://www.gov.pl/zagospodarowanieprzestrzenne/app/StrefaPlanistyczna/PL.ZIPPZP.10035/240502-POG/1POG-35SO/20241129T050835
przestrzen nazw	PL.ZIPPZP.10035/240502-POG
lokalny id	1POG-35SO
wersja id	20241129T050835
poczatek wersji obiektu	2024-11-29T05:08:35
nazwa	strefa otwarta
oznaczenie	35SO
symbol	SO
obowiazuje od	2024-11-29
obowiazuje do	obecnie
status	<p>w opracowaniu</p> <p>https://inspire.ec.europa.eu/codelist/ProcessStepGeneralValue/elaboration</p>
charakter ustalenia	<p>ogólnie wiążące</p> <p>https://inspire.ec.europa.eu/codelist/RegulationNatureValue/generallyBinding</p>
profil podstawowy	<p>teren rolnictwa z zakazem zabudowy</p> <p>teren lasu</p> <p>teren zieleni naturalnej</p> <p>teren wód</p>

teren komunikacji
teren infrastruktury technicznej

geometria



plan

<https://www.gov.pl/zagospodarowanieprzestrzenne/app/AktPlanowaniaPrzestrzennego/PL.ZIPPZP.10035/240502-POG/1POG>

strefa planistyczna

PL.ZIPPZP.10035_240502-POG_1POG-36SO_20241129T050835

identyfier

<https://www.gov.pl/zagospodarowanieprzestrzenne/app/StrefaPlanistyczna/PL.ZIPPZP.10035/240502-POG/1POG-36SO/20241129T050835>

przestrzen nazw

PL.ZIPPZP.10035/240502-POG

lokalny id

1POG-36SO

wersja id

20241129T050835

początek wersji obiektu

2024-11-29T05:08:35

nazwa

strefa otwarta

oznaczenie

36SO

symbol

SO

obowiązuje od

2024-11-29

obowiązuje do

obecnie

status

w opracowaniu
<https://inspire.ec.europa.eu/codelist/ProcessStepGeneralValue/elaboration>

charakter ustalenia

ogólnie wiążące
<https://inspire.ec.europa.eu/codelist/RegulationNatureValue/generallyBinding>

profil podstawowy

teren rolnictwa z zakazem zabudowy
teren lasu
teren zieleni naturalnej
teren wód
teren komunikacji
teren infrastruktury technicznej

profil dodatkowy

teren zieleni urządzonej

geometria



plan

<https://www.gov.pl/zagospodarowanieprzestrzenne/app/AktPlanowaniaPrzestrzennego/PL.ZIPPZP.10035/240502-POG/1POG>

strefa planistyczna

PL.ZIPPZP.10035_240502-POG_1POG-36SU_20241129T050835

identyfier

<https://www.gov.pl/zagospodarowanieprzestrzenne/app/StrefaPlanistyczna/PL.ZIPPZP.10035/240502-POG/1POG-36SU/20241129T050835>

przestrzen nazw

PL.ZIPPZP.10035/240502-POG

lokalny id

1POG-36SU

wersja id

20241129T050835

poczatek wersji obiektu

2024-11-29T05:08:35

nazwa

strefa usługowa

oznaczenie

36SU

symbol

SU

obowiazuje od

2024-11-29

obowiazuje do

obecnie

status

w opracowaniu
<https://inspire.ec.europa.eu/codelist/ProcessStepGeneralValue/elaboration>

charakter ustalenia

ogólnie wiążące
<https://inspire.ec.europa.eu/codelist/RegulationNatureValue/generallyBinding>

profil podstawowy

teren usług
teren komunikacji
teren zieleni urządzonej
teren infrastruktury technicznej

maksymalna nadziemna intensywnosc zabudowy

1.5

maksymalny udzial powierzchni zabudowy

60%

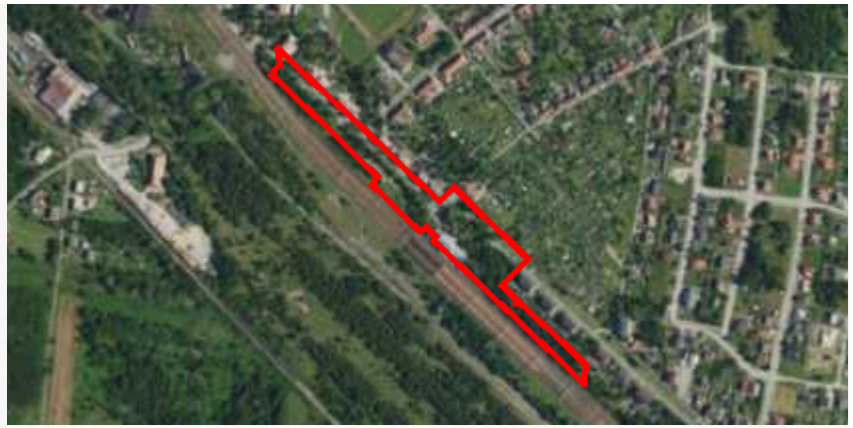
maksymalna wysokosc zabudowy

18.0 m

minimalny udzial powierzchni biologicznie czynnej

30%

geometria



plan <https://www.gov.pl/zagospodarowanieprzestrzenne/app/AktPlanowaniaPrzestrzennego/PL.ZIPPZP.10035/240502-POG/1POG>

strefa planistyczna PL.ZIPPZP.10035_240502-POG_1POG-36SJ_20241129T050835

identyfier <https://www.gov.pl/zagospodarowanieprzestrzenne/app/StrefaPlanistyczna/PL.ZIPPZP.10035/240502-POG/1POG-36SJ/20241129T050835>

przestrzen nazw PL.ZIPPZP.10035/240502-POG

lokalny id 1POG-36SJ

wersja id 20241129T050835

początek wersji obiektu 2024-11-29T05:08:35

nazwa strefa wielofunkcyjna z zabudową mieszkaniową jednorodzinną

oznaczenie 36SJ

symbol SJ

obowiązuje od 2024-11-29

obowiązuje do obecnie

status w opracowaniu
<https://inspire.ec.europa.eu/codelist/ProcessStepGeneralValue/elaboration>

charakter ustalenia ogólnie wiążące
<https://inspire.ec.europa.eu/codelist/RegulationNatureValue/generallyBinding>

profil podstawowy teren zabudowy mieszkaniowej jednorodzinnej
teren usług
teren komunikacji
teren zieleni urządzonej
teren infrastruktury technicznej

maksymalna nadziemna intensywność zabudowy 1

maksymalny udział powierzchni zabudowy 50%

maksymalna wysokość zabudowy 12.0 m

minimalny udział powierzchni biologicznie czynnej 30%

geometria



plan <https://www.gov.pl/zagospodarowanieprzestrzenne/app/AktPlanowaniaPrzestrzennego/PL.ZIPPZP.10035/240502-POG/1POG>

strefa planistyczna PL.ZIPPZP.10035_240502-POG_1POG-37SO_20241129T050835

identyfier <https://www.gov.pl/zagospodarowanieprzestrzenne/app/StrefaPlanistyczna/PL.ZIPPZP.10035/240502-POG/1POG-37SO/20241129T050835>

przestrzen nazw PL.ZIPPZP.10035/240502-POG

lokalny id 1POG-37SO

wersja id 20241129T050835

poczatek wersji obiektu 2024-11-29T05:08:35

nazwa strefa otwarta

oznaczenie 37SO

symbol SO

obowiazuje od 2024-11-29

obowiazuje do obecnie

status w opracowaniu
<https://inspire.ec.europa.eu/codelist/ProcessStepGeneralValue/elaboration>

charakter ustalenia ogólnie wiążące
<https://inspire.ec.europa.eu/codelist/RegulationNatureValue/generallyBinding>

profil podstawowy teren rolnictwa z zakazem zabudowy
teren lasu
teren zieleni naturalnej
teren wód
teren komunikacji
teren infrastruktury technicznej

profil dodatkowy teren zieleni urządzonej

geometria



plan

<https://www.gov.pl/zagospodarowanieprzestrzenne/app/AktPlanowaniaPrzestrzennego/PL.ZIPPZP.10035/240502-POG/1POG>

strefa planistyczna

PL.ZIPPZP.10035_240502-POG_1POG-37SU_20241129T050835

identyfier

<https://www.gov.pl/zagospodarowanieprzestrzenne/app/StrefaPlanistyczna/PL.ZIPPZP.10035/240502-POG/1POG-37SU/20241129T050835>

przestrzen nazw

PL.ZIPPZP.10035/240502-POG

lokalny id

1POG-37SU

wersja id

20241129T050835

początek wersji obiektu

2024-11-29T05:08:35

nazwa

strefa usługowa

oznaczenie

37SU

symbol

SU

obowiązuje od

2024-11-29

obowiązuje do

obecnie

status

w opracowaniu
<https://inspire.ec.europa.eu/codelist/ProcessStepGeneralValue/elaboration>

charakter ustalenia

ogólnie wiążące
<https://inspire.ec.europa.eu/codelist/RegulationNatureValue/generallyBinding>

profil podstawowy

teren usług
teren komunikacji
teren zieleni urządzonej
teren infrastruktury technicznej

maksymalna nadziemna intensywnosc zabudowy

2

maksymalny udział powierzchni zabudowy

70%

maksymalna wysokość zabudowy

25.0 m

minimalny udział powierzchni biologicznie czynnej

20%

geometria



plan <https://www.gov.pl/zagospodarowanieprzestrzenne/app/AktPlanowaniaPrzestrzennego/PL.ZIPPZP.10035/240502-POG/1POG>

strefa planistyczna PL.ZIPPZP.10035_240502-POG_1POG-37SJ_20241129T050835

identyfier <https://www.gov.pl/zagospodarowanieprzestrzenne/app/StrefaPlanistyczna/PL.ZIPPZP.10035/240502-POG/1POG-37SJ/20241129T050835>

przestrzen nazw PL.ZIPPZP.10035/240502-POG

lokalny id 1POG-37SJ

wersja id 20241129T050835

początek wersji obiektu 2024-11-29T05:08:35

nazwa strefa wielofunkcyjna z zabudową mieszkaniową jednorodzinną

oznaczenie 37SJ

symbol SJ

obowiązuje od 2024-11-29

obowiązuje do obecnie

status w opracowaniu
<https://inspire.ec.europa.eu/codelist/ProcessStepGeneralValue/elaboration>

charakter ustalenia ogólnie wiążące
<https://inspire.ec.europa.eu/codelist/RegulationNatureValue/generallyBinding>

profil podstawowy teren zabudowy mieszkaniowej jednorodzinnej
teren usług
teren komunikacji
teren zieleni urządzonej
teren infrastruktury technicznej

maksymalna nadziemna intensywność zabudowy 1

maksymalny udział powierzchni zabudowy 50%

maksymalna wysokość zabudowy 12.0 m

minimalny udział powierzchni biologicznie czynnej 30%

geometria



plan <https://www.gov.pl/zagospodarowanieprzestrzenne/app/AktPlanowaniaPrzestrzennego/PL.ZIPPZP.10035/240502-POG/1POG>

strefa planistyczna PL.ZIPPZP.10035_240502-POG_1POG-38SO_20241129T050835

identyfier <https://www.gov.pl/zagospodarowanieprzestrzenne/app/StrefaPlanistyczna/PL.ZIPPZP.10035/240502-POG/1POG-38SO/20241129T050835>

przestrzen nazw PL.ZIPPZP.10035/240502-POG

lokalny id 1POG-38SO

wersja id 20241129T050835

poczatek wersji obiektu 2024-11-29T05:08:35

nazwa strefa otwarta

oznaczenie 38SO

symbol SO

obowiazuje od 2024-11-29

obowiazuje do obecnie

status w opracowaniu
<https://inspire.ec.europa.eu/codelist/ProcessStepGeneralValue/elaboration>

charakter ustalenia ogólnie wiążące
<https://inspire.ec.europa.eu/codelist/RegulationNatureValue/generallyBinding>

profil podstawowy teren rolnictwa z zakazem zabudowy
teren lasu
teren zieleni naturalnej
teren wód
teren komunikacji
teren infrastruktury technicznej

profil dodatkowy teren zieleni urządzonej

geometria



plan

<https://www.gov.pl/zagospodarowanieprzestrzenne/app/AktPlanowaniaPrzestrzennego/PL.ZIPPZP.10035/240502-POG/1POG>

strefa planistyczna

PL.ZIPPZP.10035_240502-POG_1POG-38SU_20241129T050835

identyfier

<https://www.gov.pl/zagospodarowanieprzestrzenne/app/StrefaPlanistyczna/PL.ZIPPZP.10035/240502-POG/1POG-38SU/20241129T050835>

przestrzen nazw

PL.ZIPPZP.10035/240502-POG

lokalny id

1POG-38SU

wersja id

20241129T050835

poczatek wersji obiektu

2024-11-29T05:08:35

nazwa

strefa usługowa

oznaczenie

38SU

symbol

SU

obowiazuje od

2024-11-29

obowiazuje do

obecnie

status

w opracowaniu
<https://inspire.ec.europa.eu/codelist/ProcessStepGeneralValue/elaboration>

charakter ustalenia

ogólnie wiążące
<https://inspire.ec.europa.eu/codelist/RegulationNatureValue/generallyBinding>

profil podstawowy

teren usług
teren komunikacji
teren zieleni urządzonej
teren infrastruktury technicznej

maksymalna nadziemna intensywnosc zabudowy

1

maksymalny udzial powierzchni zabudowy

50%

maksymalna wysokosc zabudowy

12.0 m

minimalny udzial powierzchni biologicznie czynnej

30%

geometria



plan <https://www.gov.pl/zagospodarowanieprzestrzenne/app/AktPlanowaniaPrzestrzennego/PL.ZIPPZP.10035/240502-POG/1POG>

strefa planistyczna PL.ZIPPZP.10035_240502-POG_1POG-38SJ_20241129T050835

identyfier <https://www.gov.pl/zagospodarowanieprzestrzenne/app/StrefaPlanistyczna/PL.ZIPPZP.10035/240502-POG/1POG-38SJ/20241129T050835>

przestrzen nazw PL.ZIPPZP.10035/240502-POG

lokalny id 1POG-38SJ

wersja id 20241129T050835

początek wersji obiektu 2024-11-29T05:08:35

nazwa strefa wielofunkcyjna z zabudową mieszkaniową jednorodzinną

oznaczenie 38SJ

symbol SJ

obowiązuje od 2024-11-29

obowiązuje do obecnie

status w opracowaniu
<https://inspire.ec.europa.eu/codelist/ProcessStepGeneralValue/elaboration>

charakter ustalenia ogólnie wiążące
<https://inspire.ec.europa.eu/codelist/RegulationNatureValue/generallyBinding>

profil podstawowy teren zabudowy mieszkaniowej jednorodzinnej
teren usług
teren komunikacji
teren zieleni urządzonej
teren infrastruktury technicznej

maksymalna nadziemna intensywność zabudowy 1.2

maksymalny udział powierzchni zabudowy 50%

maksymalna wysokość zabudowy 12.0 m

minimalny udział powierzchni biologicznie czynnej 30%

geometria



plan <https://www.gov.pl/zagospodarowanieprzestrzenne/app/AktPlanowaniaPrzestrzennego/PL.ZIPPZP.10035/240502-POG/1POG>

strefa planistyczna PL.ZIPPZP.10035_240502-POG_1POG-39SO_20241129T050835

identyfier <https://www.gov.pl/zagospodarowanieprzestrzenne/app/StrefaPlanistyczna/PL.ZIPPZP.10035/240502-POG/1POG-39SO/20241129T050835>

przestrzen nazw PL.ZIPPZP.10035/240502-POG

lokalny id 1POG-39SO

wersja id 20241129T050835

poczatek wersji obiektu 2024-11-29T05:08:35

nazwa strefa otwarta

oznaczenie 39SO

symbol SO

obowiazuje od 2024-11-29

obowiazuje do obecnie

status w opracowaniu
<https://inspire.ec.europa.eu/codelist/ProcessStepGeneralValue/elaboration>

charakter ustalenia ogólnie wiążące
<https://inspire.ec.europa.eu/codelist/RegulationNatureValue/generallyBinding>

profil podstawowy teren rolnictwa z zakazem zabudowy
teren lasu
teren zieleni naturalnej
teren wód
teren komunikacji
teren infrastruktury technicznej

profil dodatkowy teren zieleni urządzonej

geometria



plan <https://www.gov.pl/zagospodarowanieprzestrzenne/app/AktPlanowaniaPrzestrzennego/PL.ZIPPZP.10035/240502-POG/1POG>

strefa planistyczna PL.ZIPPZP.10035_240502-POG_1POG-39SJ_20241129T050835

identyfier <https://www.gov.pl/zagospodarowanieprzestrzenne/app/StrefaPlanistyczna/PL.ZIPPZP.10035/240502-POG/1POG-39SJ/20241129T050835>

przestrzen nazw PL.ZIPPZP.10035/240502-POG

lokalny id 1POG-39SJ

wersja id 20241129T050835

początek wersji obiektu 2024-11-29T05:08:35

nazwa strefa wielofunkcyjna z zabudową mieszkaniową jednorodzinną

oznaczenie 39SJ

symbol SJ

obowiązuje od 2024-11-29

obowiązuje do obecnie

status w opracowaniu
<https://inspire.ec.europa.eu/codelist/ProcessStepGeneralValue/elaboration>

charakter ustalenia ogólnie wiążące
<https://inspire.ec.europa.eu/codelist/RegulationNatureValue/generallyBinding>

profil podstawowy teren zabudowy mieszkaniowej jednorodzinnej
teren usług
teren komunikacji
teren zieleni urządzonej
teren infrastruktury technicznej

maksymalna nadziemna intensywnosc zabudowy 1

maksymalny udział powierzchni zabudowy 50%

maksymalna wysokosc zabudowy 12.0 m

minimalny udział powierzchni biologicznie czynnej 30%

geometria



plan <https://www.gov.pl/zagospodarowanieprzestrzenne/app/AktPlanowaniaPrzestrzennego/PL.ZIPPZP.10035/240502-POG/1POG>

strefa planistyczna PL.ZIPPZP.10035_240502-POG_1POG-40SO_20241129T050835

identyfier <https://www.gov.pl/zagospodarowanieprzestrzenne/app/StrefaPlanistyczna/PL.ZIPPZP.10035/240502-POG/1POG-40SO/20241129T050835>

przestrzen nazw PL.ZIPPZP.10035/240502-POG

lokalny id 1POG-40SO

wersja id 20241129T050835

początek wersji obiektu 2024-11-29T05:08:35

nazwa strefa otwarta

oznaczenie 40SO

symbol SO

obowiązuje od 2024-11-29

obowiązuje do obecnie

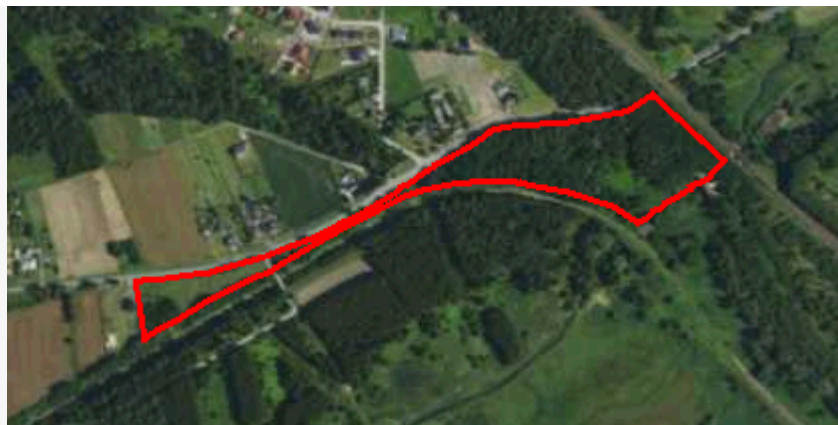
status w opracowaniu
<https://inspire.ec.europa.eu/codelist/ProcessStepGeneralValue/elaboration>

charakter ustalenia ogólnie wiążące
<https://inspire.ec.europa.eu/codelist/RegulationNatureValue/generallyBinding>

profil podstawowy teren rolnictwa z zakazem zabudowy
teren lasu
teren zieleni naturalnej
teren wód
teren komunikacji
teren infrastruktury technicznej

profil dodatkowy teren zieleni urządzonej

geometria



plan <https://www.gov.pl/zagospodarowanieprzestrzenne/app/AktPlanowaniaPrzestrzennego/PL.ZIPPZP.10035/240502-POG/1POG>

strefa planistyczna PL.ZIPPZP.10035_240502-POG_1POG-41SO_20241129T050835

identyfier <https://www.gov.pl/zagospodarowanieprzestrzenne/app/StrefaPlanistyczna/PL.ZIPPZP.10035/240502-POG/1POG-41SO/20241129T050835>

przestrzen nazw PL.ZIPPZP.10035/240502-POG

lokalny id 1POG-41SO

wersja id 20241129T050835

poczatek wersji obiektu 2024-11-29T05:08:35

nazwa strefa otwarta

oznaczenie 41SO

symbol SO

obowiazuje od 2024-11-29

obowiazuje do obecnie

status w opracowaniu
<https://inspire.ec.europa.eu/codelist/ProcessStepGeneralValue/elaboration>

charakter ustalenia ogólnie wiążące
<https://inspire.ec.europa.eu/codelist/RegulationNatureValue/generallyBinding>

profil podstawowy teren rolnictwa z zakazem zabudowy
teren lasu
teren zieleni naturalnej
teren wód
teren komunikacji
teren infrastruktury technicznej

profil dodatkowy teren zieleni urządzonej

geometria



plan

<https://www.gov.pl/zagospodarowanieprzestrzenne/app/AktPlanowaniaPrzestrzennego/PL.ZIPPZP.10035/240502-POG/1POG>

strefa planistyczna

PL.ZIPPZP.10035_240502-POG_1POG-42SO_20241129T050835

identyfier

<https://www.gov.pl/zagospodarowanieprzestrzenne/app/StrefaPlanistyczna/PL.ZIPPZP.10035/240502-POG/1POG-42SO/20241129T050835>

przestrzen nazw

PL.ZIPPZP.10035/240502-POG

lokalny id

1POG-42SO

wersja id

20241129T050835

poczatek wersji obiektu

2024-11-29T05:08:35

nazwa

strefa otwarta

oznaczenie

42SO

symbol

SO

obowiazuje od

2024-11-29

obowiazuje do

obecnie

status

w opracowaniu
<https://inspire.ec.europa.eu/codelist/ProcessStepGeneralValue/elaboration>

charakter ustalenia

ogólnie wiążące
<https://inspire.ec.europa.eu/codelist/RegulationNatureValue/generallyBinding>

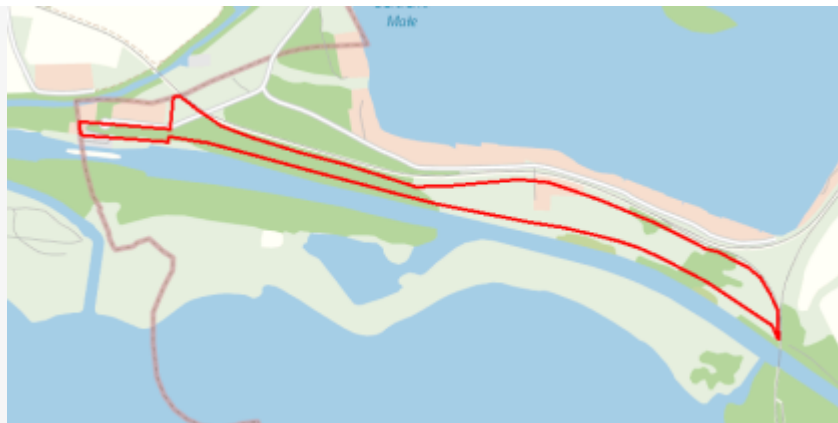
profil podstawowy

teren rolnictwa z zakazem zabudowy
teren lasu
teren zieleni naturalnej
teren wód
teren komunikacji
teren infrastruktury technicznej

profil dodatkowy

teren zieleni urządzonej

geometria



plan

<https://www.gov.pl/zagospodarowanieprzestrzenne/app/AktPlanowaniaPrzestrzennego/PL.ZIPPZP.10035/240502-POG/1POG>

strefa planistyczna

PL.ZIPPZP.10035_240502-POG_1POG-43SO_20241129T050835

identyfier

<https://www.gov.pl/zagospodarowanieprzestrzenne/app/StrefaPlanistyczna/PL.ZIPPZP.10035/240502-POG/1POG-43SO/20241129T050835>

przestrzen nazw

PL.ZIPPZP.10035/240502-POG

lokalny id

1POG-43SO

wersja id

20241129T050835

poczatek wersji obiektu

2024-11-29T05:08:35

nazwa

strefa otwarta

oznaczenie

43SO

symbol

SO

obowiazuje od

2024-11-29

obowiazuje do

obecnie

status

w opracowaniu
<https://inspire.ec.europa.eu/codelist/ProcessStepGeneralValue/elaboration>

charakter ustalenia

ogólnie wiążące
<https://inspire.ec.europa.eu/codelist/RegulationNatureValue/generallyBinding>

profil podstawowy

teren rolnictwa z zakazem zabudowy
teren lasu
teren zieleni naturalnej
teren wód
teren komunikacji
teren infrastruktury technicznej

geometria



plan <https://www.gov.pl/zagospodarowanieprzestrzenne/app/AktPlanowaniaPrzestrzennego/PL.ZIPPZP.10035/240502-POG/1POG>

strefa planistyczna PL.ZIPPZP.10035_240502-POG_1POG-44SO_20241129T050835

identyfier <https://www.gov.pl/zagospodarowanieprzestrzenne/app/StrefaPlanistyczna/PL.ZIPPZP.10035/240502-POG/1POG-44SO/20241129T050835>

przestrzen nazw PL.ZIPPZP.10035/240502-POG

lokalny id 1POG-44SO

wersja id 20241129T050835

początek wersji obiektu 2024-11-29T05:08:35

nazwa strefa otwarta

oznaczenie 44SO

symbol SO

obowiązuje od 2024-11-29

obowiązuje do obecnie

status w opracowaniu
<https://inspire.ec.europa.eu/codelist/ProcessStepGeneralValue/elaboration>

charakter ustalenia ogólnie wiążące
<https://inspire.ec.europa.eu/codelist/RegulationNatureValue/generallyBinding>

profil podstawowy teren rolnictwa z zakazem zabudowy
teren lasu
teren zieleni naturalnej
teren wód
teren komunikacji
teren infrastruktury technicznej

geometria



plan <https://www.gov.pl/zagospodarowanieprzestrzenne/app/AktPlanowaniaPrzestrzennego/PL.ZIPPZP.10035/240502-POG/1POG>

strefa planistyczna PL.ZIPPZP.10035_240502-POG_1POG-45SO_20241129T050835


identyfier <https://www.gov.pl/zagospodarowanieprzestrzenne/app/StrefaPlanistyczna/PL.ZIPPZP.10035/240502-POG/1POG-45SO/20241129T050835>

przestrzen nazw PL.ZIPPZP.10035/240502-POG

lokalny id 1POG-45SO

wersja id 20241129T050835

początek wersji obiektu	2024-11-29T05:08:35
nazwa	strefa otwarta
oznaczenie	45SO
symbol	SO
obowiązuje od	2024-11-29
obowiązuje do	obecnie
status	w opracowaniu https://inspire.ec.europa.eu/codelist/ProcessStepGeneralValue/elaboration
charakter ustalenia	ogólnie wiążące https://inspire.ec.europa.eu/codelist/RegulationNatureValue/generallyBinding
profil podstawowy	teren rolnictwa z zakazem zabudowy teren lasu teren zieleni naturalnej teren wód teren komunikacji teren infrastruktury technicznej
profil dodatkowy	teren zieleni urządzonej
geometria	
plan	https://www.gov.pl/zagospodarowanieprzestrzenne/app/AktPlanowaniaPrzestrzennego/PL.ZIPPZP.10035/240502-POG/1POG
strefa planistyczna	PL.ZIPPZP.10035_240502-POG_1POG-46SO_20241129T050835
identyfier	https://www.gov.pl/zagospodarowanieprzestrzenne/app/StrefaPlanistyczna/PL.ZIPPZP.10035/240502-POG/1POG-46SO/20241129T050835
przestrzeń nazw	PL.ZIPPZP.10035/240502-POG
lokalny id	1POG-46SO
wersja id	20241129T050835
początek wersji obiektu	2024-11-29T05:08:35
nazwa	strefa otwarta
oznaczenie	46SO
symbol	SO
obowiązuje od	2024-11-29
obowiązuje do	obecnie
status	w opracowaniu

	https://inspire.ec.europa.eu/codelist/ProcessStepGeneralValue/elaboration
charakter ustalenia	ogólnie wiążące https://inspire.ec.europa.eu/codelist/RegulationNatureValue/generallyBinding
profil podstawowy	teren rolnictwa z zakazem zabudowy teren lasu teren zieleni naturalnej teren wód teren komunikacji teren infrastruktury technicznej
profil dodatkowy	teren zieleni urządzonej
geometria	
plan	https://www.gov.pl/zagospodarowanieprzestrzenne/app/AktPlanowaniaPrzestrzennego/PL.ZIPPZP.10035/240502-POG/1POG
strefa planistyczna	PL.ZIPPZP.10035_240502-POG_1POG-48SO_20241129T050835
identyfier	https://www.gov.pl/zagospodarowanieprzestrzenne/app/StrefaPlanistyczna/PL.ZIPPZP.10035/240502-POG/1POG-48SO/20241129T050835
przestrzen nazw	PL.ZIPPZP.10035/240502-POG
lokalny id	1POG-48SO
wersja id	20241129T050835
początek wersji obiektu	2024-11-29T05:08:35
nazwa	strefa otwarta
oznaczenie	48SO
symbol	SO
obowiązuje od	2024-11-29
obowiązuje do	obecnie
status	w opracowaniu https://inspire.ec.europa.eu/codelist/ProcessStepGeneralValue/elaboration
charakter ustalenia	ogólnie wiążące https://inspire.ec.europa.eu/codelist/RegulationNatureValue/generallyBinding
profil podstawowy	teren rolnictwa z zakazem zabudowy teren lasu teren zieleni naturalnej teren wód

teren komunikacji
teren infrastruktury technicznej

geometria



plan

<https://www.gov.pl/zagospodarowanieprzestrzenne/app/AktPlanowaniaPrzestrzennego/PL.ZIPPZP.10035/240502-POG/1POG>

strefa planistyczna

PL.ZIPPZP.10035_240502-POG_1POG-49SO_20241129T050835

identyfier

<https://www.gov.pl/zagospodarowanieprzestrzenne/app/StrefaPlanistyczna/PL.ZIPPZP.10035/240502-POG/1POG-49SO/20241129T050835>

przestrzen nazw

PL.ZIPPZP.10035/240502-POG

lokalny id

1POG-49SO

wersja id

20241129T050835

początek wersji obiektu

2024-11-29T05:08:35

nazwa

strefa otwarta

oznaczenie

49SO

symbol

SO

obowiązuje od

2024-11-29

obowiązuje do

obecnie

status

w opracowaniu
<https://inspire.ec.europa.eu/codelist/ProcessStepGeneralValue/elaboration>

charakter ustalenia

ogólnie wiążące
<https://inspire.ec.europa.eu/codelist/RegulationNatureValue/generallyBinding>

profil podstawowy

teren rolnictwa z zakazem zabudowy
teren lasu
teren zieleni naturalnej
teren wód
teren komunikacji
teren infrastruktury technicznej

profil dodatkowy

teren zieleni urządzonej

geometria



plan

<https://www.gov.pl/zagospodarowanieprzestrzenne/app/AktPlanowaniaPrzestrzennego/PL.ZIPPZP.10035/240502-POG/1POG>

strefa planistyczna

PL.ZIPPZP.10035_240502-POG_1POG-50SO_20241129T050835

identyfier

<https://www.gov.pl/zagospodarowanieprzestrzenne/app/StrefaPlanistyczna/PL.ZIPPZP.10035/240502-POG/1POG-50SO/20241129T050835>

przestrzen nazw

PL.ZIPPZP.10035/240502-POG

lokalny id

1POG-50SO

wersja id

20241129T050835

poczatek wersji obiektu

2024-11-29T05:08:35

nazwa

strefa otwarta

oznaczenie

50SO

symbol

SO

obowiazuje od

2024-11-29

obowiazuje do

obecnie

status

w opracowaniu
<https://inspire.ec.europa.eu/codelist/ProcessStepGeneralValue/elaboration>

charakter ustalenia

ogólnie wiążące
<https://inspire.ec.europa.eu/codelist/RegulationNatureValue/generallyBinding>

profil podstawowy

teren rolnictwa z zakazem zabudowy
teren lasu
teren zieleni naturalnej
teren wód
teren komunikacji
teren infrastruktury technicznej

profil dodatkowy

teren zieleni urządzonej

geometria



plan <https://www.gov.pl/zagospodarowanieprzestrzenne/app/AktPlanowaniaPrzestrzennego/PL.ZIPPZP.10035/240502-POG/1POG>

strefa planistyczna PL.ZIPPZP.10035_240502-POG_1POG-51SO_20241129T050835

identyfier <https://www.gov.pl/zagospodarowanieprzestrzenne/app/StrefaPlanistyczna/PL.ZIPPZP.10035/240502-POG/1POG-51SO/20241129T050835>

przestrzen nazw PL.ZIPPZP.10035/240502-POG

lokalny id 1POG-51SO

wersja id 20241129T050835

poczatek wersji obiektu 2024-11-29T05:08:35

nazwa strefa otwarta

oznaczenie 51SO

symbol SO

obowiazuje od 2024-11-29

obowiazuje do obecnie

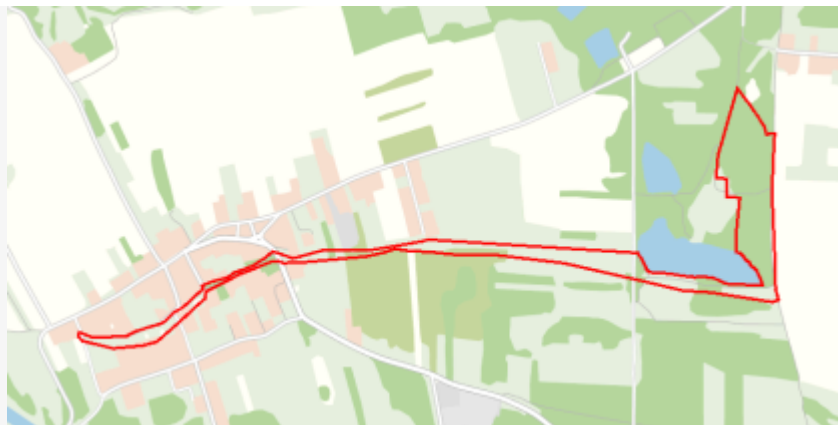
status w opracowaniu
<https://inspire.ec.europa.eu/codelist/ProcessStepGeneralValue/elaboration>

charakter ustalenia ogólnie wiążące
<https://inspire.ec.europa.eu/codelist/RegulationNatureValue/generallyBinding>

profil podstawowy teren rolnictwa z zakazem zabudowy
teren lasu
teren zieleni naturalnej
teren wód
teren komunikacji
teren infrastruktury technicznej

profil dodatkowy teren zieleni urządzonej

geometria



plan

<https://www.gov.pl/zagospodarowanieprzestrzenne/app/AktPlanowaniaPrzestrzennego/PL.ZIPPZP.10035/240502-POG/1POG>

strefa planistyczna

PL.ZIPPZP.10035_240502-POG_1POG-52SO_20241129T050835

identyfier

<https://www.gov.pl/zagospodarowanieprzestrzenne/app/StrefaPlanistyczna/PL.ZIPPZP.10035/240502-POG/1POG-52SO/20241129T050835>

przestrzen nazw

PL.ZIPPZP.10035/240502-POG

lokalny id

1POG-52SO

wersja id

20241129T050835

poczatek wersji obiektu

2024-11-29T05:08:35

nazwa

strefa otwarta

oznaczenie

52SO

symbol

SO

obowiazuje od

2024-11-29

obowiazuje do

obecnie

status

w opracowaniu
<https://inspire.ec.europa.eu/codelist/ProcessStepGeneralValue/elaboration>

charakter ustalenia

ogólnie wiążące
<https://inspire.ec.europa.eu/codelist/RegulationNatureValue/generallyBinding>

profil podstawowy

teren rolnictwa z zakazem zabudowy
teren lasu
teren zieleni naturalnej
teren wód
teren komunikacji
teren infrastruktury technicznej

profil dodatkowy

teren zieleni urządzonej

geometria



plan

<https://www.gov.pl/zagospodarowanieprzestrzenne/app/AktPlanowaniaPrzestrzennego/PL.ZIPPZP.10035/240502-POG/1POG>

strefa planistyczna

PL.ZIPPZP.10035_240502-POG_1POG-53SO_20241129T050835

identyfier

<https://www.gov.pl/zagospodarowanieprzestrzenne/app/StrefaPlanistyczna/PL.ZIPPZP.10035/240502-POG/1POG-53SO/20241129T050835>

przestrzen nazw

PL.ZIPPZP.10035/240502-POG

lokalny id

1POG-53SO

wersja id

20241129T050835

poczatek wersji obiektu

2024-11-29T05:08:35

nazwa

strefa otwarta

oznaczenie

53SO

symbol

SO

obowiazuje od

2024-11-29

obowiazuje do

obecnie

status

w opracowaniu
<https://inspire.ec.europa.eu/codelist/ProcessStepGeneralValue/elaboration>

charakter ustalenia

ogólnie wiążące
<https://inspire.ec.europa.eu/codelist/RegulationNatureValue/generallyBinding>

profil podstawowy

teren rolnictwa z zakazem zabudowy
teren lasu
teren zieleni naturalnej
teren wód
teren komunikacji
teren infrastruktury technicznej

profil dodatkowy

teren zieleni urządzonej

geometria



plan <https://www.gov.pl/zagospodarowanieprzestrzenne/app/AktPlanowaniaPrzestrzennego/PL.ZIPPZP.10035/240502-POG/1POG>

strefa planistyczna PL.ZIPPZP.10035_240502-POG_1POG-54SO_20241129T050835

identyfier <https://www.gov.pl/zagospodarowanieprzestrzenne/app/StrefaPlanistyczna/PL.ZIPPZP.10035/240502-POG/1POG-54SO/20241129T050835>

przestrzen nazw PL.ZIPPZP.10035/240502-POG

lokalny id 1POG-54SO

wersja id 20241129T050835

poczatek wersji obiektu 2024-11-29T05:08:35

nazwa strefa otwarta

oznaczenie 54SO

symbol SO

obowiazuje od 2024-11-29

obowiazuje do obecnie

status w opracowaniu
<https://inspire.ec.europa.eu/codelist/ProcessStepGeneralValue/elaboration>

charakter ustalenia ogólnie wiążące
<https://inspire.ec.europa.eu/codelist/RegulationNatureValue/generallyBinding>

profil podstawowy teren rolnictwa z zakazem zabudowy
teren lasu
teren zieleni naturalnej
teren wód
teren komunikacji
teren infrastruktury technicznej

minimalny udział powierzchni biologicznie czynnej 100%

geometria



plan

<https://www.gov.pl/zagospodarowanieprzestrzenne/app/AktPlanowaniaPrzestrzennego/PL.ZIPPZP.10035/240502-POG/1POG>

strefa planistyczna

PL.ZIPPZP.10035_240502-POG_1POG-55SO_20241129T050835

identyfier

<https://www.gov.pl/zagospodarowanieprzestrzenne/app/StrefaPlanistyczna/PL.ZIPPZP.10035/240502-POG/1POG-55SO/20241129T050835>

przestrzen nazw

PL.ZIPPZP.10035/240502-POG

lokalny id

1POG-55SO

wersja id

20241129T050835

początek wersji obiektu

2024-11-29T05:08:35

nazwa

strefa otwarta

oznaczenie

55SO

symbol

SO

obowiązuje od

2024-11-29

obowiązuje do

obecnie

status

w opracowaniu
<https://inspire.ec.europa.eu/codelist/ProcessStepGeneralValue/elaboration>

charakter ustalenia


ogólnie wiążące
<https://inspire.ec.europa.eu/codelist/RegulationNatureValue/generallyBinding>


profil podstawowy


teren rolnictwa z zakazem zabudowy
teren lasu
teren zieleni naturalnej
teren wód
teren komunikacji
teren infrastruktury technicznej


geometria



plan	https://www.gov.pl/zagospodarowanieprzestrzenne/app/AktPlanowaniaPrzestrzennego/PL.ZIPPZP.10035/240502-POG/1POG
strefa planistyczna	PL.ZIPPZP.10035_240502-POG_1POG-56SO_20241129T050835
identyfier	https://www.gov.pl/zagospodarowanieprzestrzenne/app/StrefaPlanistyczna/PL.ZIPPZP.10035/240502-POG/1POG-56SO/20241129T050835
przestrzen nazw	PL.ZIPPZP.10035/240502-POG
lokalny id	1POG-56SO
wersja id	20241129T050835
początek wersji obiektu	2024-11-29T05:08:35
nazwa	strefa otwarta
oznaczenie	56SO
symbol	SO
obowiązuje od	2024-11-29
obowiązuje do	obecnie
status	w opracowaniu https://inspire.ec.europa.eu/codelist/ProcessStepGeneralValue/elaboration
charakter ustalenia	ogólnie wiążące https://inspire.ec.europa.eu/codelist/RegulationNatureValue/generallyBinding
profil podstawowy	teren rolnictwa z zakazem zabudowy teren lasu teren zieleni naturalnej teren wód teren komunikacji teren infrastruktury technicznej
minimalny udział powierzchni biologicznie czynnej	100%
geometria	
plan	https://www.gov.pl/zagospodarowanieprzestrzenne/app/AktPlanowaniaPrzestrzennego/PL.ZIPPZP.10035/240502-POG/1POG
strefa planistyczna	PL.ZIPPZP.10035_240502-POG_1POG-57SO_20241129T050835
identyfier	https://www.gov.pl/zagospodarowanieprzestrzenne/app/StrefaPlanistyczna/PL.ZIPPZP.10035/240502-POG/1POG-57SO/20241129T050835
przestrzen nazw	PL.ZIPPZP.10035/240502-POG

lokalny id	1POG-57SO
wersja id	20241129T050835
początek wersji obiektu	2024-11-29T05:08:35
nazwa	strefa otwarta
oznaczenie	57SO
symbol	SO
obowiązuje od	2024-11-29
obowiązuje do	obecnie
status	w opracowaniu https://inspire.ec.europa.eu/codelist/ProcessStepGeneralValue/elaboration
charakter ustalenia	ogólnie wiążące https://inspire.ec.europa.eu/codelist/RegulationNatureValue/generallyBinding
profil podstawowy	teren rolnictwa z zakazem zabudowy teren lasu teren zieleni naturalnej teren wód teren komunikacji teren infrastruktury technicznej
geometria	
plan	https://www.gov.pl/zagospodarowanieprzestrzenne/app/AktPlanowaniaPrzestrzennego/PL.ZIPPZP.10035/240502-POG/1POG
strefa planistyczna	PL.ZIPPZP.10035_240502-POG_1POG-58SO_20241129T050835
identyfier	https://www.gov.pl/zagospodarowanieprzestrzenne/app/StrefaPlanistyczna/PL.ZIPPZP.10035/240502-POG/1POG-58SO/20241129T050835
przestrzen nazw	PL.ZIPPZP.10035/240502-POG
lokalny id	1POG-58SO
wersja id	20241129T050835
początek wersji obiektu	2024-11-29T05:08:35
nazwa	strefa otwarta
oznaczenie	58SO
symbol	SO
obowiązuje od	2024-11-29
obowiązuje do	obecnie

status	w opracowaniu https://inspire.ec.europa.eu/codelist/ProcessStepGeneralValue/elaboration
charakter ustalenia	ogólnie wiążące https://inspire.ec.europa.eu/codelist/RegulationNatureValue/generallyBinding
profil podstawowy	teren rolnictwa z zakazem zabudowy teren lasu teren zieleni naturalnej teren wód teren komunikacji teren infrastruktury technicznej
geometria	
plan	https://www.gov.pl/zagospodarowanieprzestrzenne/app/AktPlanowaniaPrzestrzennego/PL.ZIPPZP.10035/240502-POG/1POG
strefa planistyczna	PL.ZIPPZP.10035_240502-POG_1POG-59SO_20241129T050835
identyfier	https://www.gov.pl/zagospodarowanieprzestrzenne/app/StrefaPlanistyczna/PL.ZIPPZP.10035/240502-POG/1POG-59SO/20241129T050835
przestrzen nazw	PL.ZIPPZP.10035/240502-POG
lokalny id	1POG-59SO
wersja id	20241129T050835
początek wersji obiektu	2024-11-29T05:08:35
nazwa	strefa otwarta
oznaczenie	59SO
symbol	SO
obowiązuje od	2024-11-29
obowiązuje do	obecnie
status	w opracowaniu https://inspire.ec.europa.eu/codelist/ProcessStepGeneralValue/elaboration
charakter ustalenia	ogólnie wiążące https://inspire.ec.europa.eu/codelist/RegulationNatureValue/generallyBinding
profil podstawowy	teren rolnictwa z zakazem zabudowy teren lasu teren zieleni naturalnej teren wód

	teren komunikacji teren infrastruktury technicznej
profil dodatkowy	teren zieleni urządzonej
geometria	
plan	https://www.gov.pl/zagospodarowanieprzestrzenne/app/AktPlanowaniaPrzestrzennego/PL.ZIPPZP.10035/240502-POG/1POG
strefa planistyczna	PL.ZIPPZP.10035_240502-POG_1POG-60SO_20241129T050835
identyfier	https://www.gov.pl/zagospodarowanieprzestrzenne/app/StrefaPlanistyczna/PL.ZIPPZP.10035/240502-POG/1POG-60SO/20241129T050835
przestrzen nazw	PL.ZIPPZP.10035/240502-POG
lokalny id	1POG-60SO
wersja id	20241129T050835
początek wersji obiektu	2024-11-29T05:08:35
nazwa	strefa otwarta
oznaczenie	60SO
symbol	SO
obowiązuje od	2024-11-29
obowiązuje do	obecnie
status	w opracowaniu https://inspire.ec.europa.eu/codelist/ProcessStepGeneralValue/elaboration
charakter ustalenia	ogólnie wiążące https://inspire.ec.europa.eu/codelist/RegulationNatureValue/generallyBinding
profil podstawowy	teren rolnictwa z zakazem zabudowy teren lasu teren zieleni naturalnej teren wód teren komunikacji teren infrastruktury technicznej
minimalny udział powierzchni biologicznie czynnej	100%
geometria	



plan

<https://www.gov.pl/zagospodarowanieprzestrzenne/app/AktPlanowaniaPrzestrzennego/PL.ZIPPZP.10035/240502-POG/1POG>

strefa planistyczna

PL.ZIPPZP.10035_240502-POG_1POG-61SO_20241129T050835

identyfier

<https://www.gov.pl/zagospodarowanieprzestrzenne/app/StrefaPlanistyczna/PL.ZIPPZP.10035/240502-POG/1POG-61SO/20241129T050835>

przestrzen nazw

PL.ZIPPZP.10035/240502-POG

lokalny id

1POG-61SO

wersja id

20241129T050835

poczatek wersji obiektu

2024-11-29T05:08:35

nazwa

strefa otwarta

oznaczenie

61SO

symbol

SO

obowiazuje od

2024-11-29

obowiazuje do

obecnie

status

w opracowaniu
<https://inspire.ec.europa.eu/codelist/ProcessStepGeneralValue/elaboration>

charakter ustalenia

ogólnie wiążące
<https://inspire.ec.europa.eu/codelist/RegulationNatureValue/generallyBinding>

profil podstawowy

teren rolnictwa z zakazem zabudowy
teren lasu
teren zieleni naturalnej
teren wód
teren komunikacji
teren infrastruktury technicznej

profil dodatkowy

teren zieleni urządzonej

geometria



plan <https://www.gov.pl/zagospodarowanieprzestrzenne/app/AktPlanowaniaPrzestrzennego/PL.ZIPPZP.10035/240502-POG/1POG>

strefa planistyczna PL.ZIPPZP.10035_240502-POG_1POG-62SO_20241129T050835

identyfier <https://www.gov.pl/zagospodarowanieprzestrzenne/app/StrefaPlanistyczna/PL.ZIPPZP.10035/240502-POG/1POG-62SO/20241129T050835>

przestrzen nazw PL.ZIPPZP.10035/240502-POG

lokalny id 1POG-62SO

wersja id 20241129T050835

poczatek wersji obiektu 2024-11-29T05:08:35

nazwa strefa otwarta

oznaczenie 62SO

symbol SO

obowiazuje od 2024-11-29

obowiazuje do obecnie

status w opracowaniu
<https://inspire.ec.europa.eu/codelist/ProcessStepGeneralValue/elaboration>

charakter ustalenia ogólnie wiążące
<https://inspire.ec.europa.eu/codelist/RegulationNatureValue/generallyBinding>

profil podstawowy teren rolnictwa z zakazem zabudowy
teren lasu
teren zieleni naturalnej
teren wód
teren komunikacji
teren infrastruktury technicznej

minimalny udział powierzchni biologicznie czynnej 100%

geometria



plan <https://www.gov.pl/zagospodarowanieprzestrzenne/app/AktPlanowaniaPrzestrzennego/PL.ZIPPZP.10035/240502-POG/1POG>

strefa planistyczna PL.ZIPPZP.10035_240502-POG_1POG-63SO_20241129T050835

identyfier <https://www.gov.pl/zagospodarowanieprzestrzenne/app/StrefaPlanistyczna/PL.ZIPPZP.10035/240502-POG/1POG-63SO/20241129T050835>

przestrzen nazw PL.ZIPPZP.10035/240502-POG

lokalny id 1POG-63SO

wersja id 20241129T050835

początek wersji obiektu 2024-11-29T05:08:35

nazwa strefa otwarta

oznaczenie 63SO

symbol SO

obowiązuje od 2024-11-29

obowiązuje do obecnie

status w opracowaniu
<https://inspire.ec.europa.eu/codelist/ProcessStepGeneralValue/elaboration>

charakter ustalenia ogólnie wiążące
<https://inspire.ec.europa.eu/codelist/RegulationNatureValue/generallyBinding>

profil podstawowy teren rolnictwa z zakazem zabudowy
teren lasu
teren zieleni naturalnej
teren wód
teren komunikacji
teren infrastruktury technicznej

minimalny udział powierzchni biologicznie czynnej 100%

geometria



plan

<https://www.gov.pl/zagospodarowanieprzestrzenne/app/AktPlanowaniaPrzestrzennego/PL.ZIPPZP.10035/240502-POG/1POG>

strefa planistyczna

PL.ZIPPZP.10035_240502-POG_1POG-64SO_20241129T050835

identyfier

<https://www.gov.pl/zagospodarowanieprzestrzenne/app/StrefaPlanistyczna/PL.ZIPPZP.10035/240502-POG/1POG-64SO/20241129T050835>

przestrzen nazw

PL.ZIPPZP.10035/240502-POG

lokalny id

1POG-64SO

wersja id

20241129T050835

początek wersji obiektu

2024-11-29T05:08:35

nazwa

strefa otwarta

oznaczenie

64SO

symbol

SO

obowiązuje od

2024-11-29

obowiązuje do

obecnie

status

w opracowaniu
<https://inspire.ec.europa.eu/codelist/ProcessStepGeneralValue/elaboration>

charakter ustalenia


ogólnie wiążące
<https://inspire.ec.europa.eu/codelist/RegulationNatureValue/generallyBinding>

profil podstawowy


teren rolnictwa z zakazem zabudowy
teren lasu
teren zieleni naturalnej
teren wód
teren komunikacji
teren infrastruktury technicznej

geometria



plan	https://www.gov.pl/zagospodarowanieprzestrzenne/app/AktPlanowaniaPrzestrzennego/PL.ZIPPZP.10035/240502-POG/1POG
strefa planistyczna	PL.ZIPPZP.10035_240502-POG_1POG-65SO_20241129T050835
identfier	https://www.gov.pl/zagospodarowanieprzestrzenne/app/StrefaPlanistyczna/PL.ZIPPZP.10035/240502-POG/1POG-65SO/20241129T050835
przestrzen nazw	PL.ZIPPZP.10035/240502-POG
lokalny id	1POG-65SO
wersja id	20241129T050835
początek wersji obiektu	2024-11-29T05:08:35
nazwa	strefa otwarta
oznaczenie	65SO
symbol	SO
obowiązuje od	2024-11-29
obowiązuje do	obecnie
status	w opracowaniu https://inspire.ec.europa.eu/codelist/ProcessStepGeneralValue/elaboration
charakter ustalenia	ogólnie wiążące https://inspire.ec.europa.eu/codelist/RegulationNatureValue/generallyBinding
profil podstawowy	teren rolnictwa z zakazem zabudowy teren lasu teren zieleni naturalnej teren wód teren komunikacji teren infrastruktury technicznej
geometria	
plan	https://www.gov.pl/zagospodarowanieprzestrzenne/app/AktPlanowaniaPrzestrzennego/PL.ZIPPZP.10035/240502-POG/1POG
strefa planistyczna	PL.ZIPPZP.10035_240502-POG_1POG-66SO_20241129T050835
identfier	https://www.gov.pl/zagospodarowanieprzestrzenne/app/StrefaPlanistyczna/PL.ZIPPZP.10035/240502-POG/1POG-66SO/20241129T050835
przestrzen nazw	PL.ZIPPZP.10035/240502-POG
lokalny id	1POG-66SO
wersja id	20241129T050835

początek wersji obiektu	2024-11-29T05:08:35
nazwa	strefa otwarta
oznaczenie	66SO
symbol	SO
obowiązuje od	2024-11-29
obowiązuje do	obecnie
status	w opracowaniu https://inspire.ec.europa.eu/codelist/ProcessStepGeneralValue/elaboration
charakter ustalenia	ogólnie wiążące https://inspire.ec.europa.eu/codelist/RegulationNatureValue/generallyBinding
profil podstawowy	teren rolnictwa z zakazem zabudowy teren lasu teren zieleni naturalnej teren wód teren komunikacji teren infrastruktury technicznej
profil dodatkowy	teren zieleni urządzonej
geometria	
plan	https://www.gov.pl/zagospodarowanieprzestrzenne/app/AktPlanowaniaPrzestrzennego/PL.ZIPPZP.10035/240502-POG/1POG
strefa planistyczna	PL.ZIPPZP.10035_240502-POG_1POG-67SO_20241129T050835
identyfikator	https://www.gov.pl/zagospodarowanieprzestrzenne/app/StrefaPlanistyczna/PL.ZIPPZP.10035/240502-POG/1POG-67SO/20241129T050835
przestrzeń nazw	PL.ZIPPZP.10035/240502-POG
lokalny id	1POG-67SO
wersja id	20241129T050835
początek wersji obiektu	2024-11-29T05:08:35
nazwa	strefa otwarta
oznaczenie	67SO
symbol	SO
obowiązuje od	2024-11-29
obowiązuje do	obecnie
status	w opracowaniu

	https://inspire.ec.europa.eu/codelist/ProcessStepGeneralValue/elaboration
charakter ustalenia	ogólnie wiążące https://inspire.ec.europa.eu/codelist/RegulationNatureValue/generallyBinding
profil podstawowy	teren rolnictwa z zakazem zabudowy teren lasu teren zieleni naturalnej teren wód teren komunikacji teren infrastruktury technicznej
geometria	
plan	https://www.gov.pl/zagospodarowanieprzestrzenne/app/AktPlanowaniaPrzestrzennego/PL.ZIPPZP.10035/240502-POG/1POG
strefa planistyczna	PL.ZIPPZP.10035_240502-POG_1POG-68SO_20241129T050835
identyfier	https://www.gov.pl/zagospodarowanieprzestrzenne/app/StrefaPlanistyczna/PL.ZIPPZP.10035/240502-POG/1POG-68SO/20241129T050835
przestrzen nazw	PL.ZIPPZP.10035/240502-POG
lokalny id	1POG-68SO
wersja id	20241129T050835
początek wersji obiektu	2024-11-29T05:08:35
nazwa	strefa otwarta
oznaczenie	68SO
symbol	SO
obowiązuje od	2024-11-29
obowiązuje do	obecnie
status	w opracowaniu https://inspire.ec.europa.eu/codelist/ProcessStepGeneralValue/elaboration
charakter ustalenia	ogólnie wiążące https://inspire.ec.europa.eu/codelist/RegulationNatureValue/generallyBinding
profil podstawowy	teren rolnictwa z zakazem zabudowy teren lasu teren zieleni naturalnej teren wód teren komunikacji teren infrastruktury technicznej

geometria



plan

<https://www.gov.pl/zagospodarowanieprzestrzenne/app/AktPlanowaniaPrzestrzennego/PL.ZIPPZP.10035/240502-POG/1POG>

strefa planistyczna

PL.ZIPPZP.10035_240502-POG_1POG-69SO_20241129T050835

identyfier

<https://www.gov.pl/zagospodarowanieprzestrzenne/app/StrefaPlanistyczna/PL.ZIPPZP.10035/240502-POG/1POG-69SO/20241129T050835>

przestrzen nazw

PL.ZIPPZP.10035/240502-POG

lokalny id

1POG-69SO

wersja id

20241129T050835

poczatek wersji obiektu

2024-11-29T05:08:35

nazwa

strefa otwarta

oznaczenie

69SO

symbol

SO

obowiazuje od

2024-11-29

obowiazuje do

obecnie

status

w opracowaniu
<https://inspire.ec.europa.eu/codelist/ProcessStepGeneralValue/elaboration>

charakter ustalenia

ogólnie wiążące
<https://inspire.ec.europa.eu/codelist/RegulationNatureValue/generallyBinding>

profil podstawowy

teren rolnictwa z zakazem zabudowy
teren lasu
teren zieleni naturalnej
teren wód
teren komunikacji
teren infrastruktury technicznej

minimalny udział powierzchni biologicznie czynnej

100%

geometria



plan <https://www.gov.pl/zagospodarowanieprzestrzenne/app/AktPlanowaniaPrzestrzennego/PL.ZIPPZP.10035/240502-POG/1POG>

strefa planistyczna PL.ZIPPZP.10035_240502-POG_1POG-70SO_20241129T050835

identyfier <https://www.gov.pl/zagospodarowanieprzestrzenne/app/StrefaPlanistyczna/PL.ZIPPZP.10035/240502-POG/1POG-70SO/20241129T050835>

przestrzen nazw PL.ZIPPZP.10035/240502-POG

lokalny id 1POG-70SO

wersja id 20241129T050835

poczatek wersji obiektu 2024-11-29T05:08:35

nazwa strefa otwarta

oznaczenie 70SO

symbol SO

obowiazuje od 2024-11-29

obowiazuje do obecnie

status w opracowaniu
<https://inspire.ec.europa.eu/codelist/ProcessStepGeneralValue/elaboration>

charakter ustalenia ogólnie wiążące
<https://inspire.ec.europa.eu/codelist/RegulationNatureValue/generallyBinding>

profil podstawowy teren rolnictwa z zakazem zabudowy
teren lasu
teren zieleni naturalnej
teren wód
teren komunikacji
teren infrastruktury technicznej

profil dodatkowy teren zieleni urządzonej

minimalny udział powierzchni biologicznie czynnej 100%

geometria



plan

<https://www.gov.pl/zagospodarowanieprzestrzenne/app/AktPlanowaniaPrzestrzennego/PL.ZIPPZP.10035/240502-POG/1POG>

strefa planistyczna

PL.ZIPPZP.10035_240502-POG_1POG-71SO_20241129T050835

identyfier

<https://www.gov.pl/zagospodarowanieprzestrzenne/app/StrefaPlanistyczna/PL.ZIPPZP.10035/240502-POG/1POG-71SO/20241129T050835>

przestrzen nazw

PL.ZIPPZP.10035/240502-POG

lokalny id

1POG-71SO

wersja id

20241129T050835

poczatek wersji obiektu

2024-11-29T05:08:35

nazwa

strefa otwarta

oznaczenie

71SO

symbol

SO

obowiazuje od

2024-11-29

obowiazuje do

obecnie

status

w opracowaniu
<https://inspire.ec.europa.eu/codelist/ProcessStepGeneralValue/elaboration>

charakter ustalenia

ogólnie wiążące
<https://inspire.ec.europa.eu/codelist/RegulationNatureValue/generallyBinding>

profil podstawowy

teren rolnictwa z zakazem zabudowy
teren lasu
teren zieleni naturalnej
teren wód
teren komunikacji
teren infrastruktury technicznej

profil dodatkowy

teren zieleni urządzonej

geometria



plan

<https://www.gov.pl/zagospodarowanieprzestrzenne/app/AktPlanowaniaPrzestrzennego/PL.ZIPPZP.10035/240502-POG/1POG>

strefa planistyczna

PL.ZIPPZP.10035_240502-POG_1POG-72SO_20241129T050835

identyfier

<https://www.gov.pl/zagospodarowanieprzestrzenne/app/StrefaPlanistyczna/PL.ZIPPZP.10035/240502-POG/1POG-72SO/20241129T050835>

przestrzen nazw

PL.ZIPPZP.10035/240502-POG

lokalny id

1POG-72SO

wersja id

20241129T050835

początek wersji obiektu

2024-11-29T05:08:35

nazwa

strefa otwarta

oznaczenie

72SO

symbol

SO

obowiązuje od

2024-11-29

obowiązuje do

obecnie

status

w opracowaniu
<https://inspire.ec.europa.eu/codelist/ProcessStepGeneralValue/elaboration>

charakter ustalenia


ogólnie wiążące
<https://inspire.ec.europa.eu/codelist/RegulationNatureValue/generallyBinding>

profil podstawowy


teren rolnictwa z zakazem zabudowy
teren lasu
teren zieleni naturalnej
teren wód
teren komunikacji
teren infrastruktury technicznej


geometria



plan	https://www.gov.pl/zagospodarowanieprzestrzenne/app/AktPlanowaniaPrzestrzennego/PL.ZIPPZP.10035/240502-POG/1POG
strefa planistyczna	PL.ZIPPZP.10035_240502-POG_1POG-73SO_20241129T050835
identyfier	https://www.gov.pl/zagospodarowanieprzestrzenne/app/StrefaPlanistyczna/PL.ZIPPZP.10035/240502-POG/1POG-73SO/20241129T050835
przestrzen nazw	PL.ZIPPZP.10035/240502-POG
lokalny id	1POG-73SO
wersja id	20241129T050835
początek wersji obiektu	2024-11-29T05:08:35
nazwa	strefa otwarta
oznaczenie	73SO
symbol	SO
obowiązuje od	2024-11-29
obowiązuje do	obecnie
status	w opracowaniu https://inspire.ec.europa.eu/codelist/ProcessStepGeneralValue/elaboration
charakter ustalenia	ogólnie wiążące https://inspire.ec.europa.eu/codelist/RegulationNatureValue/generallyBinding
profil podstawowy	teren rolnictwa z zakazem zabudowy teren lasu teren zieleni naturalnej teren wód teren komunikacji teren infrastruktury technicznej
minimalny udział powierzchni biologicznie czynnej	100%
geometria	
plan	https://www.gov.pl/zagospodarowanieprzestrzenne/app/AktPlanowaniaPrzestrzennego/PL.ZIPPZP.10035/240502-POG/1POG
strefa planistyczna	PL.ZIPPZP.10035_240502-POG_1POG-74SO_20241129T050835
identyfier	https://www.gov.pl/zagospodarowanieprzestrzenne/app/StrefaPlanistyczna/PL.ZIPPZP.10035/240502-POG/1POG-74SO/20241129T050835
przestrzen nazw	PL.ZIPPZP.10035/240502-POG

lokalny id	1POG-74SO
wersja id	20241129T050835
początek wersji obiektu	2024-11-29T05:08:35
nazwa	strefa otwarta
oznaczenie	74SO
symbol	SO
obowiązuje od	2024-11-29
obowiązuje do	obecnie
status	w opracowaniu https://inspire.ec.europa.eu/codelist/ProcessStepGeneralValue/elaboration
charakter ustalenia	ogólnie wiążące https://inspire.ec.europa.eu/codelist/RegulationNatureValue/generallyBinding
profil podstawowy	teren rolnictwa z zakazem zabudowy teren lasu teren zieleni naturalnej teren wód teren komunikacji teren infrastruktury technicznej
geometria	
plan	https://www.gov.pl/zagospodarowanieprzestrzenne/app/AktPlanowaniaPrzestrzennego/PL.ZIPPZP.10035/240502-POG/1POG
strefa planistyczna	PL.ZIPPZP.10035_240502-POG_1POG-75SO_20241129T050835
identyfier	https://www.gov.pl/zagospodarowanieprzestrzenne/app/StrefaPlanistyczna/PL.ZIPPZP.10035/240502-POG/1POG-75SO/20241129T050835
przestrzen nazw	PL.ZIPPZP.10035/240502-POG
lokalny id	1POG-75SO
wersja id	20241129T050835
początek wersji obiektu	2024-11-29T05:08:35
nazwa	strefa otwarta
oznaczenie	75SO
symbol	SO
obowiązuje od	2024-11-29
obowiązuje do	obecnie

status	w opracowaniu https://inspire.ec.europa.eu/codelist/ProcessStepGeneralValue/elaboration
charakter ustalenia	ogólnie wiążące https://inspire.ec.europa.eu/codelist/RegulationNatureValue/generallyBinding
profil podstawowy	teren rolnictwa z zakazem zabudowy teren lasu teren zieleni naturalnej teren wód teren komunikacji teren infrastruktury technicznej
profil dodatkowy	teren elektrowni wiatrowej teren elektrowni słonecznej teren zieleni urządzonej
geometria	
plan	https://www.gov.pl/zagospodarowanieprzestrzenne/app/AktPlanowaniaPrzestrzennego/PL.ZIPPZP.10035/240502-POG/1POG
strefa planistyczna	PL.ZIPPZP.10035_240502-POG_1POG-76SO_20241129T050835
identyfier	https://www.gov.pl/zagospodarowanieprzestrzenne/app/StrefaPlanistyczna/PL.ZIPPZP.10035/240502-POG/1POG-76SO/20241129T050835
przestrzen nazw	PL.ZIPPZP.10035/240502-POG
lokalny id	1POG-76SO
wersja id	20241129T050835
początek wersji obiektu	2024-11-29T05:08:35
nazwa	strefa otwarta
oznaczenie	76SO
symbol	SO
obowiązuje od	2024-11-29
obowiązuje do	obecnie
status	w opracowaniu https://inspire.ec.europa.eu/codelist/ProcessStepGeneralValue/elaboration
charakter ustalenia	ogólnie wiążące https://inspire.ec.europa.eu/codelist/RegulationNatureValue/generallyBinding
profil podstawowy	teren rolnictwa z zakazem zabudowy

	<p>teren lasu</p> <p>teren zieleni naturalnej</p> <p>teren wód</p> <p>teren komunikacji</p> <p>teren infrastruktury technicznej</p>
minimalny udział powierzchni biologicznie czynnej	100%
geometria	
plan	https://www.gov.pl/zagospodarowanieprzestrzenne/app/AktPlanowaniaPrzestrzennego/PL.ZIPPZP.10035/240502-POG/1POG
strefa planistyczna	PL.ZIPPZP.10035_240502-POG_1POG-77SO_20241129T050835
identyfier	https://www.gov.pl/zagospodarowanieprzestrzenne/app/StrefaPlanistyczna/PL.ZIPPZP.10035/240502-POG/1POG-77SO/20241129T050835
przestrzen nazw	PL.ZIPPZP.10035/240502-POG
lokalny id	1POG-77SO
wersja id	20241129T050835
początek wersji obiektu	2024-11-29T05:08:35
nazwa	strefa otwarta
oznaczenie	77SO
symbol	SO
obowiązuje od	2024-11-29
obowiązuje do	obecnie
status	<p>w opracowaniu</p> <p>https://inspire.ec.europa.eu/codelist/ProcessStepGeneralValue/elaboration</p>
charakter ustalenia	<p>ogólnie wiążące</p> <p>https://inspire.ec.europa.eu/codelist/RegulationNatureValue/generallyBinding</p>
profil podstawowy	<p>teren rolnictwa z zakazem zabudowy</p> <p>teren lasu</p> <p>teren zieleni naturalnej</p> <p>teren wód</p> <p>teren komunikacji</p> <p>teren infrastruktury technicznej</p>
minimalny udział powierzchni biologicznie czynnej	100%
geometria	



plan

<https://www.gov.pl/zagospodarowanieprzestrzenne/app/AktPlanowaniaPrzestrzennego/PL.ZIPPZP.10035/240502-POG/1POG>

strefa planistyczna

PL.ZIPPZP.10035_240502-POG_1POG-78SO_20241129T050835

identyfier

<https://www.gov.pl/zagospodarowanieprzestrzenne/app/StrefaPlanistyczna/PL.ZIPPZP.10035/240502-POG/1POG-78SO/20241129T050835>

przestrzen nazw

PL.ZIPPZP.10035/240502-POG

lokalny id

1POG-78SO

wersja id

20241129T050835

początek wersji obiektu

2024-11-29T05:08:35

nazwa

strefa otwarta

oznaczenie

78SO

symbol

SO

obowiązuje od

2024-11-29

obowiązuje do

obecnie

status

w opracowaniu
<https://inspire.ec.europa.eu/codelist/ProcessStepGeneralValue/elaboration>

charakter ustalenia


ogólnie wiążące
<https://inspire.ec.europa.eu/codelist/RegulationNatureValue/generallyBinding>

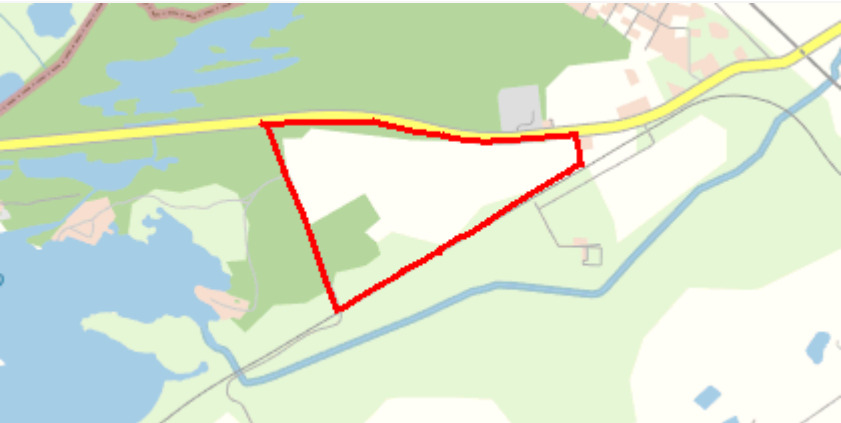
profil podstawowy

teren rolnictwa z zakazem zabudowy
teren lasu
teren zieleni naturalnej
teren wód
teren komunikacji
teren infrastruktury technicznej

geometria



plan	https://www.gov.pl/zagospodarowanieprzestrzenne/app/AktPlanowaniaPrzestrzennego/PL.ZIPPZP.10035/240502-POG/1POG
strefa planistyczna	PL.ZIPPZP.10035_240502-POG_1POG-79SO_20241129T050835
identyfier	https://www.gov.pl/zagospodarowanieprzestrzenne/app/StrefaPlanistyczna/PL.ZIPPZP.10035/240502-POG/1POG-79SO/20241129T050835
przestrzen nazw	PL.ZIPPZP.10035/240502-POG
lokalny id	1POG-79SO
wersja id	20241129T050835
początek wersji obiektu	2024-11-29T05:08:35
nazwa	strefa otwarta
oznaczenie	79SO
symbol	SO
obowiązuje od	2024-11-29
obowiązuje do	obecnie
status	w opracowaniu https://inspire.ec.europa.eu/codelist/ProcessStepGeneralValue/elaboration
charakter ustalenia	ogólnie wiążące https://inspire.ec.europa.eu/codelist/RegulationNatureValue/generallyBinding
profil podstawowy	teren rolnictwa z zakazem zabudowy teren lasu teren zieleni naturalnej teren wód teren komunikacji teren infrastruktury technicznej
geometria	
plan	https://www.gov.pl/zagospodarowanieprzestrzenne/app/AktPlanowaniaPrzestrzennego/PL.ZIPPZP.10035/240502-POG/1POG
strefa planistyczna	PL.ZIPPZP.10035_240502-POG_1POG-80SO_20241129T050835
identyfier	https://www.gov.pl/zagospodarowanieprzestrzenne/app/StrefaPlanistyczna/PL.ZIPPZP.10035/240502-POG/1POG-80SO/20241129T050835
przestrzen nazw	PL.ZIPPZP.10035/240502-POG
lokalny id	1POG-80SO
wersja id	20241129T050835

początek wersji obiektu	2024-11-29T05:08:35
nazwa	strefa otwarta
oznaczenie	80SO
symbol	SO
obowiązuje od	2024-11-29
obowiązuje do	obecnie
status	w opracowaniu https://inspire.ec.europa.eu/codelist/ProcessStepGeneralValue/elaboration
charakter ustalenia	ogólnie wiążące https://inspire.ec.europa.eu/codelist/RegulationNatureValue/generallyBinding
profil podstawowy	teren rolnictwa z zakazem zabudowy teren lasu teren zieleni naturalnej teren wód teren komunikacji teren infrastruktury technicznej
geometria	
plan	https://www.gov.pl/zagospodarowanieprzestrzenne/app/AktPlanowaniaPrzestrzennego/PL.ZIPPZP.10035/240502-POG/1POG
strefa planistyczna	PL.ZIPPZP.10035_240502-POG_1POG-81SO_20241129T050835
identyfikator	https://www.gov.pl/zagospodarowanieprzestrzenne/app/StrefaPlanistyczna/PL.ZIPPZP.10035/240502-POG/1POG-81SO/20241129T050835
przestrzeń nazw	PL.ZIPPZP.10035/240502-POG
lokalny id	1POG-81SO
wersja id	20241129T050835
początek wersji obiektu	2024-11-29T05:08:35
nazwa	strefa otwarta
oznaczenie	81SO
symbol	SO
obowiązuje od	2024-11-29
obowiązuje do	obecnie
status	w opracowaniu https://inspire.ec.europa.eu/codelist/ProcessStepGeneralValue

[/elaboration](#)

charakter ustalenia

ogólnie wiążące
<https://inspire.ec.europa.eu/codelist/RegulationNatureValue/generallyBinding>

profil podstawowy

teren rolnictwa z zakazem zabudowy
teren lasu
teren zieleni naturalnej
teren wód
teren komunikacji
teren infrastruktury technicznej

geometria



plan

<https://www.gov.pl/zagospodarowanieprzestrzenne/app/AktPlanowaniaPrzestrzennego/PL.ZIPPZP.10035/240502-POG/1POG>

strefa planistyczna

PL.ZIPPZP.10035_240502-POG_1POG-82SO_20241129T050835

identyfier

<https://www.gov.pl/zagospodarowanieprzestrzenne/app/StrefaPlanistyczna/PL.ZIPPZP.10035/240502-POG/1POG-82SO/20241129T050835>

przestrzen nazw

PL.ZIPPZP.10035/240502-POG

lokalny id

1POG-82SO

wersja id

20241129T050835

początek wersji obiektu

2024-11-29T05:08:35

nazwa

strefa otwarta

oznaczenie

82SO

symbol

SO

obowiązuje od

2024-11-29

obowiązuje do

obecnie

status

w opracowaniu
<https://inspire.ec.europa.eu/codelist/ProcessStepGeneralValue/elaboration>

charakter ustalenia

ogólnie wiążące
<https://inspire.ec.europa.eu/codelist/RegulationNatureValue/generallyBinding>

profil podstawowy

teren rolnictwa z zakazem zabudowy
teren lasu
teren zieleni naturalnej
teren wód
teren komunikacji
teren infrastruktury technicznej

geometria



plan

<https://www.gov.pl/zagospodarowanieprzestrzenne/app/AktPlanowaniaPrzestrzennego/PL.ZIPPZP.10035/240502-POG/1POG>