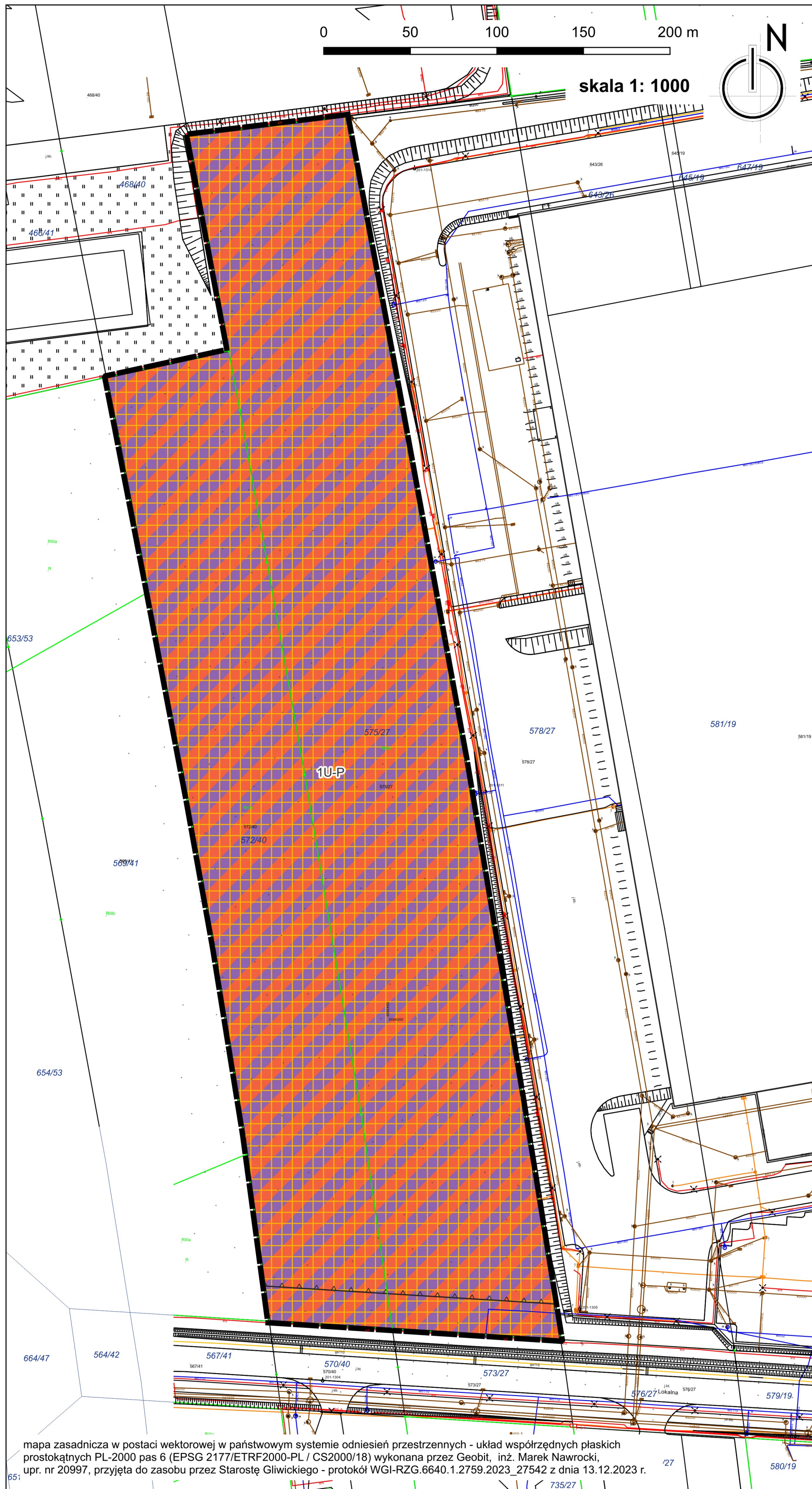


# ZINTEGROWANY PLAN INWESTYCYJNY DLA OBSZARU W PYSKOWICACH PRZY UL. LOKALNEJ




## OZNACZENIA:


### USTALENIA PLANU

granica obszaru objętego zintegrowanym planem inwestycyjnym

▲▲▲▲ nieprzekraczalna linia zabudowy



































 U-P - teren usług lub produkcji

### USTALENIA OBOWIĄZUJĄCE NA PODSTAWIE PRZEPISÓW ODREBNYCH


 cały obszar planu znajduje się w zasięgu głównego zbiornika wód podziemnych GZWP nr 330 Gliwice

## WYRYS ZE STUDIUM UWARUNKWAŃ I KIERUNKÓW ZAGOSPODAROWANIA MIASTA PYSKOWICE



KIERUNKI PRZEZNACZEŃ	
	TERENY KOMUNIKACJI I INFRASTRUKTURY TECHNICZNEJ
	TERENY DRÓG PUBLICZNYCH GŁÓWNYCH PRZYSZŁYCH
	TERENY DRÓG PUBLICZNYCH ZBIORCZYCH
	TERENY DRÓG PUBLICZNYCH LOKALNYCH
	TERENY KOLEJNE
	TERENY INFRASTRUKTURY TECHNICZNEJ
TERENY OBSZARU ZARZĄDZANEGO (ZARZĄDZANIE I ZABUDOWA)	
	TERENY ZABUDOWY WIELOFUNKCYJNYCH CENTRUM PRACY
	TERENY ZABUDOWY PRZEDSIĘWZIĘC WYKONAWCZYCH
	TERENY ZABUDOWY PRZEDSIĘWZIĘC WYSOKIEJ INTENSYWNOŚCI
	TERENY ZABUDOWY PRZEDSIĘWZIĘC ŚREDNIEJ INTENSYWNOŚCI
	TERENY ZABUDOWY USŁUGOWYCH
	TERENY ZABUDOWY OBSZARÓW HANDELNO-PRzemysłOWYCH I PRZEMISŁOWYCH PRZYJAZNYCH
	TERENY ZABUDOWY USŁUGOWO-PRZEMISŁOWYCH
	TERENY SPORTOWO-Rekreacyjne
	TERENY KULTURALNE
	TERENY ZIELENI URZĄDZENIEJ
TERENY OBSZARU NIEURZĄDZANEGO (NIEURZĄDZANIE I NIEZABUDOWA)	
	TERENY LEŚNE
	TERENY ZIELENI REKREACYJNEJ
	TERENY OGRÓDÓW OGRADZONYCH
	TERENY ROLNE
	TERENY WÓD POWIERZCHNIOWYCH
ZASIĘG PRZEZNACZEŃ METRÓW DO OCHRONY	
	ZASIĘG STABILIZACJI METRÓW DO OCHRONY
	STREFA DOPUSZCZAJĄCA ŁADNOŚCI MAGAZYNOWEJ WYSOKIEGO ŚALADOWNIA
	GABRYTY ZABYTKOWE WPISANE DO REJESTRU ZMIENIÓW WRAZ ZE STREFAMI OCHRONY
	STREFA OCHRONY KONSERWATORSKIEJ
	STREFA OCHRONY KRAJOBRAZU KULTURALNEGO
	STREFA OCHRONY KRAJOBRAZU
	STREFA OCHRONY DOPUSZCZAJĄCY
	STAWISKOWO ARCHEOLOGICZNE WRAZ Z WAPNEM
	TERENY ZAGRODZONY RUCHOMI PAMIATKAMI ZNAMI (OZNACZENIE INFORMACYJNE - ORIENTACYJNE)
	OBIEKTY AKTYWNE OCHRONY WRAZ Z NUMEREM
	FORMY I PRZYSTĘPNOŚĆ
	ŚCIEŻKI BIEGOWE - ISTNIĄCE I PLANOWANE, W TYM KORISTACZE PLANOWANYCH GŁÓWNYCH TRAS BIEGOWYCH
	ŚCIEŻKI PRZESZŁOŚCI I PRZYSZŁOŚCI - PLANOWANE ORAZ METSKA OCHRONY KRAJOBRAZU I KULTURY TERENOWEJ DLA BIEGÓW

## SKUTKI USTALEŃ ZINTEGROWANEGO PLANU INWESTYCYJNEGO

 mało znaczące:  
- utrzymanie istniejącego przeznaczenia  
- nowa zabudowa magazynowo-logistyczna