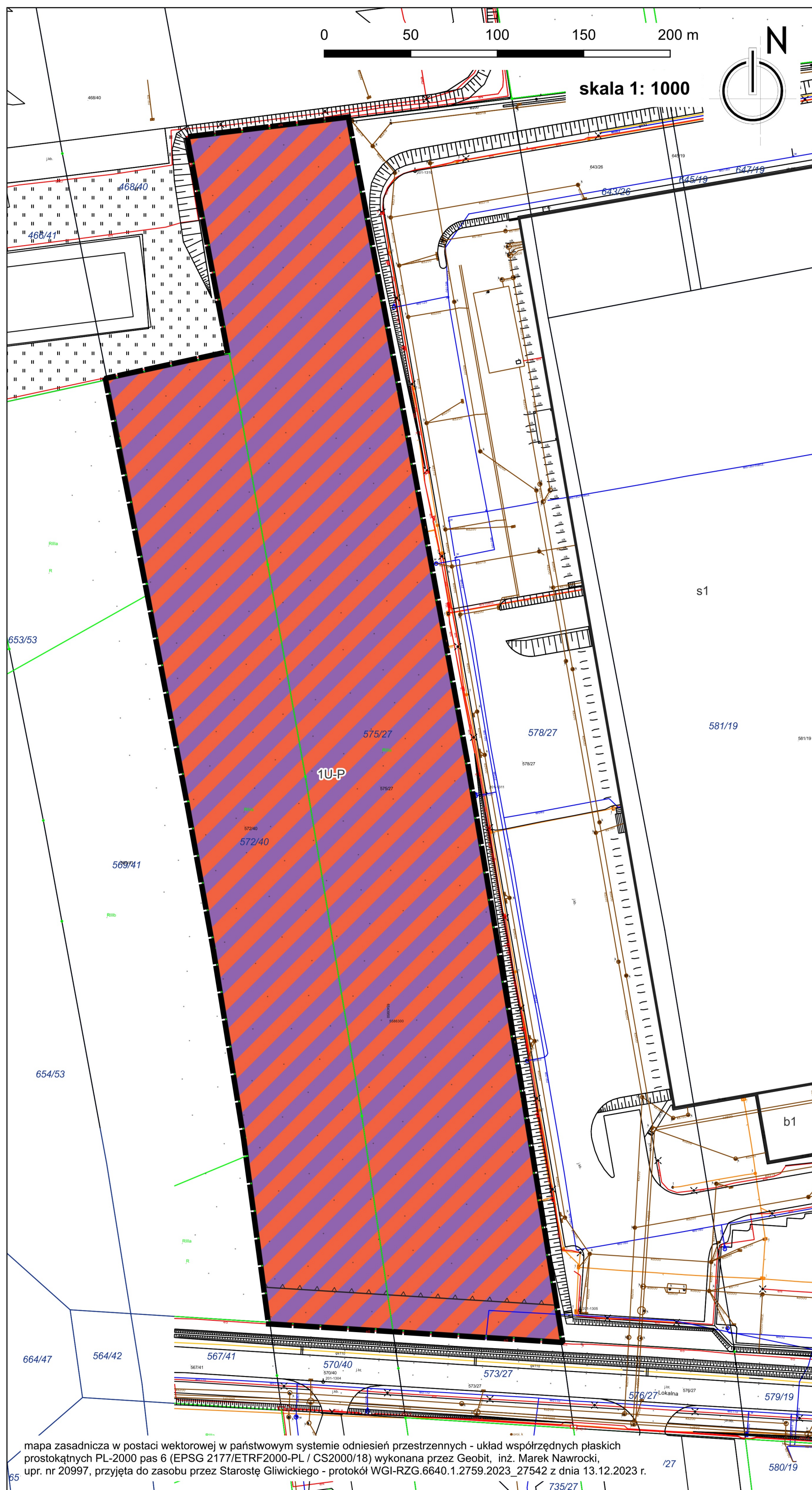



ZINTEGROWANY PLAN INWESTYCYJNY DLA OBSZARU W PYSKOWICACH PRZY UL. LOKALNEJ





OZNACZENIA:

USTALENIA PLANU


 granica obszaru objętego zintegrowanym planem inwestycyjnym

 nieprzekraczalna linia zabudowy

 linia rozgraniczająca tereny o różnym przeznaczeniu lub różnych zasadach zagospodarowania

 U-P - teren usług lub produkcji

USTALENIA OBOWIAZUJĄCE NA PODSTAWIE PRZEPISÓW ODREBNYCH

 cały obszar planu znajduje się w zasięgu głównego zbiornika wód podziemnych GZWP nr 330 Gliwice