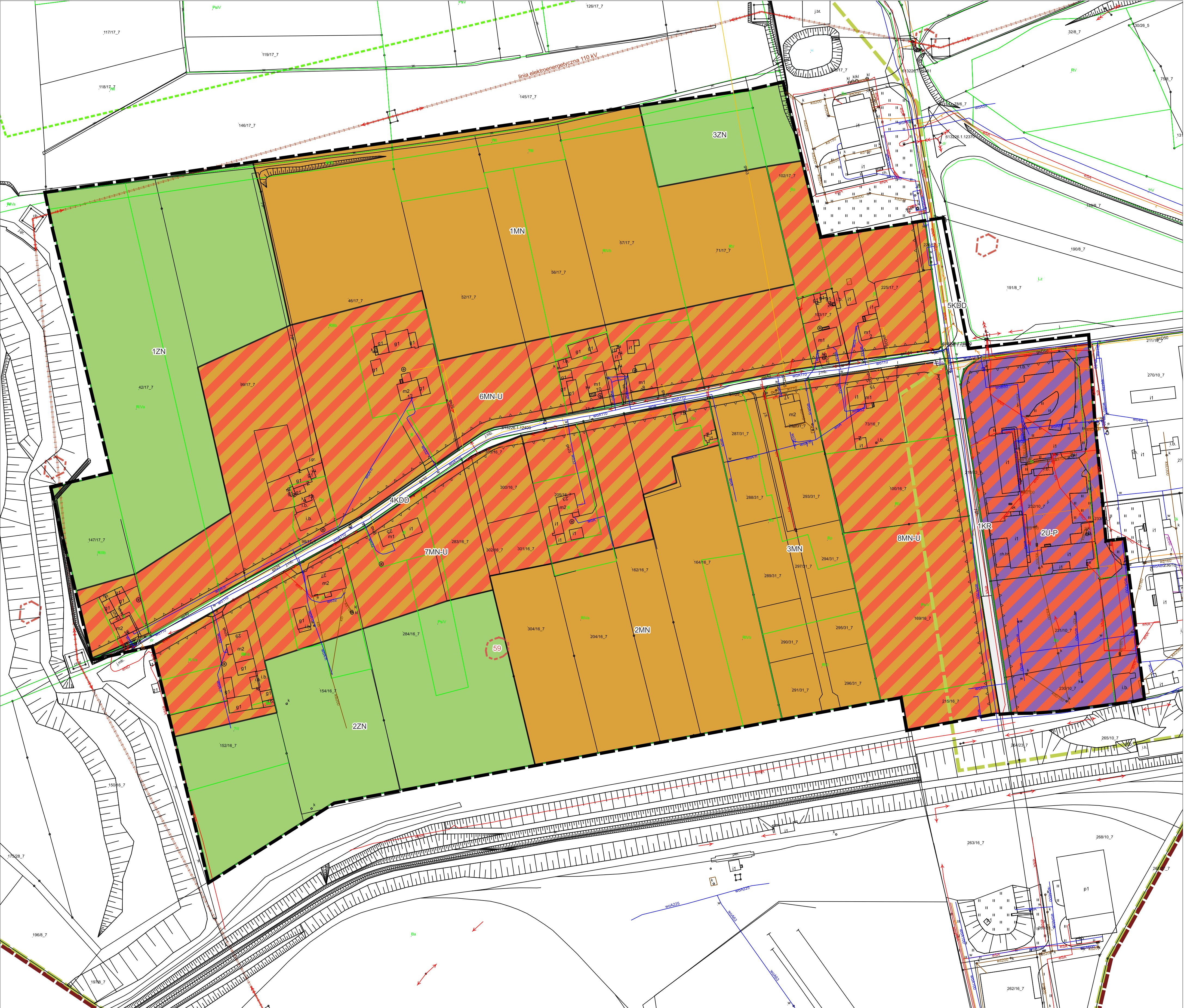


MIEJSCOWY PLAN ZAGOSPODAROWANIA PRZESTRZENNEGO DLA 6 FRAGMENTÓW GMINY PYSKOWICE



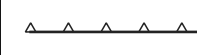
RYSUNEK PLANU DLA OBSZARU NR 5

OZNACZENIA:

USTALENIA PLANU



granica obszaru objętego planem miejscowym



nieprzekraczalnia zabudowy



obiekty małej architektury wskazane do ochrony w planie

przeznaczenia terenów:



MN - teren zabudowy mieszkaniowej jednorodzinnej



MN-U - teren zabudowy mieszkaniowej jednorodzinnej lub usług



U-P - teren usług lub produkcji



KDD - teren drogi dojazdowej



КР – терен комуникації дорослої людини з дитиною



USTALENIA OBOWIAZUJĄCE NA PODSTAWIE PRZEPISÓW ODREBNYCH



stanowisko archeologiczne wraz z numerem



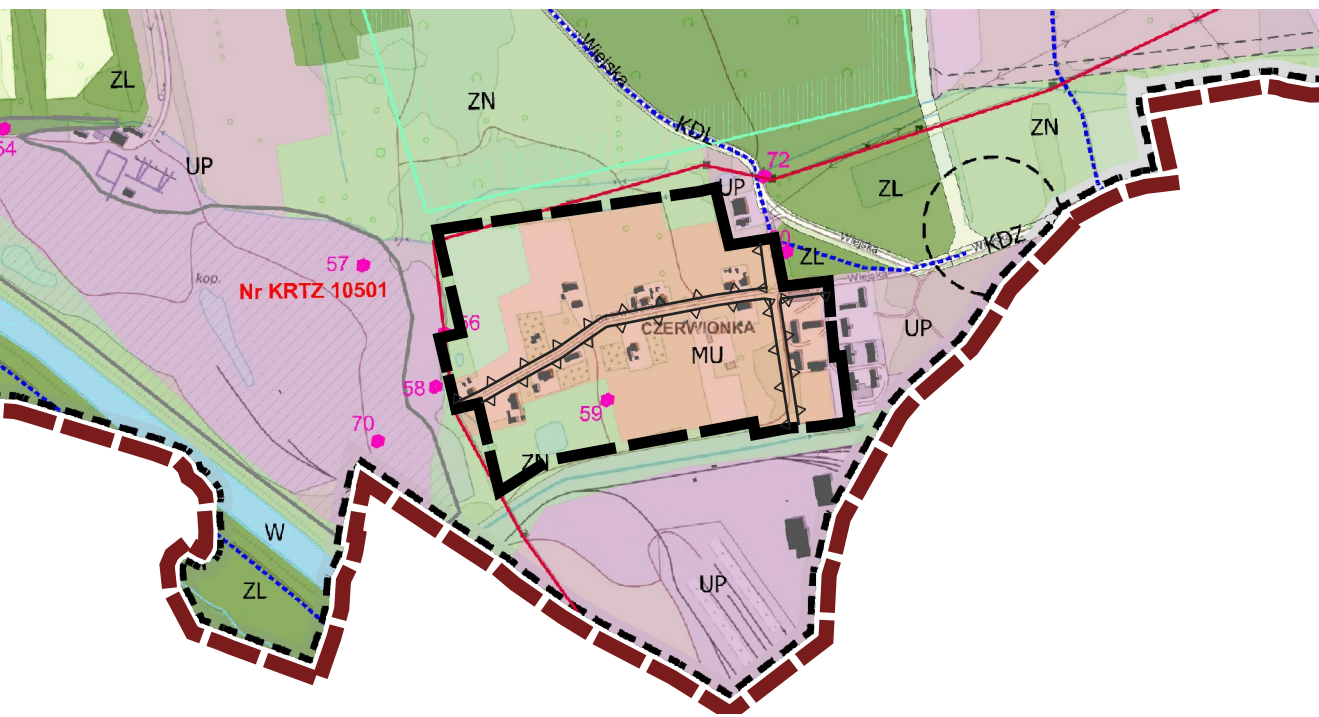
zasięg obszaru ochronnego
głównego zbiornika wód podziemnych GZWP nr 330 Gliwice

INFORMACJE

| trasy istniejących linii elektroenergetycznych o napięciu 110 kV | |


granica miasta Pyskowice

**WYRYS ZE STUDIUM UWARUNKOWAŃ I KIERUNKÓW
ZAGOSPODAROWANIA PRZESTRZENNEGO GMINY PYSKOWICE**



mapa zasadnicza pozyskana w postaci wektorowej w państwowym systemie odniesień przestrzennych - układ współrzędnych płaskich prostokątnych PL-2000 pas 6 (EPSG 2177/ETRF2000-PL / CS2000/18) na podstawie Licencji nr WGI-RMN.6642.2.2022_2405_P wydanej przez Starostę Gliwicznego 17.01.2022.



SKALA 1: 1000

