






MIEJSCOWY PLAN ZAGOSPODAROWANIA PRZESTRZENNEGO DLA FRAGMENTU TERENU POŁOŻONEGO W REJONIE UL. POZNAŃSKIEJ





OZNACZENIA:


USTALENIA PLANU:

-  GRANICA OBSZARU OBJĘTEGO PLANEM MIEJSCOWYM
-  LINIA ROZGRANICZAJĄCA TERENY O RÓŻNYM PRZEZNACZENIU LUB RÓŻNYCH SPOSOBACH ZAGOSPODAROWANIA
-  NUMER I SYMBOL PODSTAWOWEGO PRZEZNACZENIA TERENU
-  NIEPRZEKACZALNA LINIA ZABUDOWY
-  TEREN USŁUG LUB PRODUKCJI

INFORMACJE:

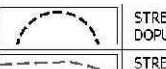















-  ZASIĘG 50 METRÓW OD CMENTARZA
-  ZASIĘG 150 METRÓW OD CMENTARZA

SKUTKI REALIZACJI USTALEŃ MIEJSCOWEGO PLANU ZAGOSPODAROWANIA PRZESTRZENNEGO:

-  MAŁO ZNACZĄCE DLA ŚRODOWISKA:
Zmiana przeznaczenia terenów niezagospodarowanych z terenów zabudowy usługowej (U) na tereny zabudowy produkcyjno-usługowej (U-P)

WYRYS ZE STUDIUM UWARUNKOWAŃ I KIERUNKÓW ZAGOSPODAROWANIA PRZESTRZENNEGO MIASTA PYSKOWICE



	STRAZA WIEŻA LUB SĄCZONICA UKŁADÓW KOMUNIKACYJNYCH, W GRANICACH KTÓREJ OGRANICZA SIĘ PRZEZNACZENIE LUB PRZEZNACZENIE		1U	TERENY ZABUDOWY PRZEZNACZONEJ DO USŁUGOWEJ
	TERENY POTENCJALNEGO ROSTWAŃ I REKURACJI, W GRANICACH KTÓREJ OGRANICZA SIĘ OGRANICZENIE ICHOWYCH SIŁOWNI OGRZEWCZYCH LUB PRZEZNACZENIE ESTETYCZNE		MU	TERENY ZABUDOWY PRZEZNACZONEJ WOPÓDŁO INTENSYWNOŚCI
	WYST. WYSOKIĆ KOLEJOWE I KOLEJOWO-OSOBOWE		NI	TERENY ZABUDOWY PRZEZNACZONEJ NIEMOJLIWIEJ
	LINIA KOLDOWA		U	TERENY ZABUDOWY USŁUGOWEJ
	LINIA KSIĘGA PLANOWANA DO COTWORTNIA		UC	TERENY ZABUDOWY CIEKOTY WYKONANEJ O POWIERZCHNI SPRZĘDZI POWIĘZ 2000m ²
	SIEĆ ELEKTROENERGETYCZNA PRZESYŁOWA		UP	TERENY ZABUDOWY USŁUGOWO-PRODUKCYJNEJ
	ŚCIEŻKI ROZWOJOWE - BIEŻĄCE I PLANOWANE, W TYM KORYTARZE PLANOWANYCH GŁÓWNYCH TRAS ROKOWYCH		US	TERENY SPORTOWO-REKREACYJNE
	ZAKRES PRZECIĘCZNI METRÓW OD CHWASTA		ZC	TERENY CHWASTAZI
	ZAKRES STURCZOSIECZI METRÓW OD CHWASTA		ZP	TERENY ZELEŃNI URZĄDOWEJ
	TERENY ENERGI PUBLICZNYCH GŁÓWNYCH		TERENY OBSZARU WIEJOWO-URZĄDOWEJ (WZELNIZOWANIE I WZELNIZOWANIE)	
	TERENY ENERGI PUBLICZNYCH ZIMNYCH		ZL	TERENY LEŚNE
	TERENY ENERGI PUBLICZNYCH LOKALNYCH		ZN	TERENY ZELEŃNI SELEKCYJNEJ
	TERENY KOLEJOWE			