WYKAZ OBOWIĄZUJĄCYCH MIEJSCOWYCH PLANÓW ZAGOSPODAROWANIA PRZESTRZENNEGO

Obowiązujące dokumenty planistyczne							
Lp.	**Nr i data uchwały zatwierdzającej**	**Nr i data Dziennika Urzędowego, w którym została ogłoszona uchwała**	**Przedmiot regulacji**	**Data wejścia w życie**	**Nr i data uchwały o przystąpieniu**	**Przedmiot regulacji**	**Zakres opracowania**
1**	Uchwała Nr XVIII/130/2016 z dn. 25.02.2016 r. ▶ tekst uchwały + załącznik graficzny	Dz. U. Woj. Śl. 2016, poz.1385 z dn. 02.03.2016 r.	w sprawie miejscowego planu zagospodarowania przestrzennego Dzielnicy Pyskowice – Południe	12.04.2016 r.	Uchwała Nr XXXVIII/301/09 z dn. 23.09.2009 r.	w sprawie przystąpienia do sporządzenia miejscowego planu zagospodarowania przestrzennego Dzielnicy Pyskowice - Południe	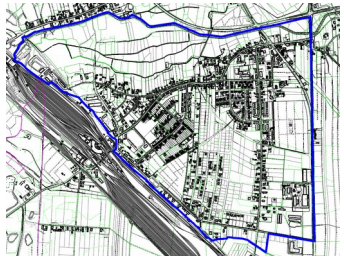 Obszar objęty opracowaniem: zachodnia strona ul. Gliwickiej, na południe od rzeki Dramy, na północny - wschód od torów kolejowych (w tym dworca PKP)
2	Uchwała Nr XLIV/342/2018 z dnia 22 lutego 2018 r ▶ tekst uchwały + załącznik graficzny (nieważność w części) Rozstrzygnięcie nadzorcze nr IFIII.4131.1.27.2018 Wojewody Śląskiego z dnia 28 marca 2018 r. ▶ Rozstrzygnięcie nadzorcze nr IFIII.4131.1.27.2018	DZ. URZ. WOJ. SLA 2018.1239 Ogłoszony: 28.02.2018	w sprawie miejscowego planu zagospodarowania przestrzennego dla terenu położonego w rejonie ul. Młyńskiej	04.05.2018 r.	Uchwała Nr XXVII/197/2016 z dn. 24.11.2016 r.	w sprawie przystąpienia do sporządzenia miejscowego planu zagospodarowania przestrzennego dla terenu położonego w rejonie ul. Młyńskiej	 Teren zlokalizowany po południowej stronie jeziora Dzierżno Małe, po północnej stronie Kanału Gliwickiego oraz ul. Piaskowej Rozstrzygnięcie stwierdza nieważność w części dotyczącej zapisu §13 ust. 3 pkt 7.

3	Uchwała Nr XIII/126/1999 z dn. 28.07.1999 r. ▶ tekst uchwały ▶ załącznik graficzny	Dz. U. Woj. Śl. Nr 7, poz. 92 z dn. 25.02.2000 r.	w sprawie zmiany miejscowego planu ogólnego zagospodarowania przestrzennego Miasta Pyskowice	11.03.2000 r.	Uchwała Nr XXVIII/ 271/96 z dn. 18.06.1996 r.	w sprawie przystąpienia do sporządzenia zmian miejscowego planu zagospodarowania przestrzennego miasta Pyskowice	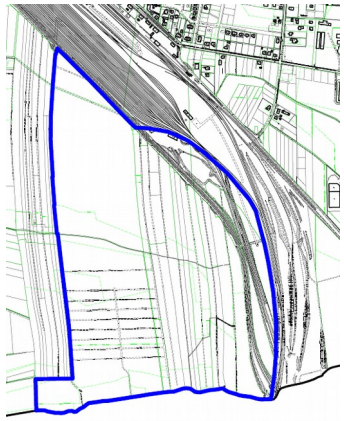 Teren zlokalizowany na północny – zachód od torów kolejowych (ul. Wolności), od strony południowej graniczący z miastem Gliwice
4	Uchwała Nr XXVII/261/2000 z dn. 12.07.2000 r. ▶ tekst uchwały ▶ załącznik graficzny	Dz. U. Woj. Śl. Nr 34, poz 512 z dn. 30.09.2000 r.	w sprawie miejscowego planu zagospodarowania przestrzennego fragmentu Gminy Pyskowice.	15.10.2000 r.	Uchwała Nr XII/119/99 z dn. 23.06.1999 r.	w sprawie przystąpienia do sporządzenia zmian miejscowego planu zagospodarowania przestrzennego fragmentu Gminy Pyskowice	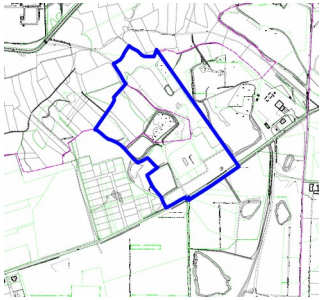 Teren zlokalizowany na północny zachód od ul. Piaskowej, oddalony o ok. 1,5 km od ul. Wolności, w stronę Dzierżna
5	Uchwała Nr XLV/427/2002 z dn. 20.02.2002 r. ▶ tekst uchwały ▶ załącznik graficzny	Dz. U. Woj. Śl. Nr 31/2002, poz.1121 z dn. 15.05.2002 r.	w sprawie miejscowego planu zagospodarowania przestrzennego fragmentu Gminy Pyskowice	30.05.2002 r.	Uchwała Nr XII/120/99 z dn. 23.06.1999 r.	w sprawie przystąpienia do sporządzenia zmian miejscowego planu zagospodarowania przestrzennego fragmentu Gminy Pyskowice	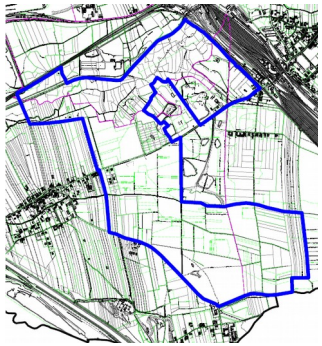 Teren zlokalizowany po północno – zachodniej stronie torów kolejowych (ul. Wolności), przylegający od strony zachodniej do Dzierżna

6	Uchwała Nr XLIII/409/2001 z dn. 19.12.2001 r. ▶ tekst uchwały ▶ załącznik graficzny	Dz. U. Woj. Śl. Nr 19, poz.601 z dn. 19.03.2002 r.	w sprawie miejscowego planu zagospodarowania przestrzennego miasta Pyskowice dla obszaru strefy aktywizacji zawodowej	03.04.2002 r.	Uchwała Nr LII/481/98 z dn. 15.06.1998 r.	w sprawie przystąpienia do sporządzenia miejscowego planu zagospodarowania przestrzennego fragmentu Gminy Pyskowice (strefa aktywizacji zawodowej)	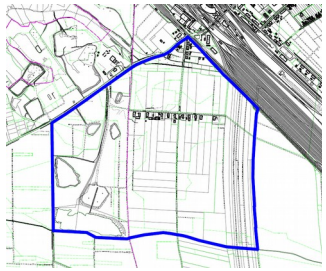 Opracowanie obejmujące obszar położony na południowy wschód od ul. Piaskowej, tereny zlokalizowane przy ul. Kolonia Pyskowicka i ul. Poddębie
7	Uchwała Nr XLII/395/2001 z dn. 21.11.2001 r. ▶ tekst uchwały ▶ załącznik graficzny	Dz. U. Woj. Śl. Nr 19, poz.599 z dn. 19.03.2002 r.	w sprawie miejscowego planu zagospodarowania przestrzennego miasta Pyskowice - dzielnica Dzierżno	03.04.2002 r.	Uchwała Nr LII/482/98 z dn. 15.06.1998 r.	w sprawie przystąpienia do sporządzenia miejscowego planu zagospodarowania przestrzennego fragmentu Gminy Pyskowice (oś. Dzierżno)	 Obszar opracowania obejmuje tereny położone przy ul. Polnej Piaskowej i Wiejskiej, przylegający od strony południowo – zachodniej do Kanału Gliwickiego
8	Uchwała Nr XLII/396/2001 z dn. 21.11.2001 r. ▶ tekst uchwały ▶ załącznik graficzny	Dz. U. Woj. Śl. Nr 19, poz.598 z dn. 19.03.2002 r.	w sprawie miejscowego planu zagospodarowania przestrzennego obszaru stare miasto z otoczeniem	03.04.2002 r.	Uchwała Nr XL/380/97 z dn. 08.07.1997 r.	w sprawie przystąpienia do sporządzenia miejscowego planu zagospodarowania przestrzennego	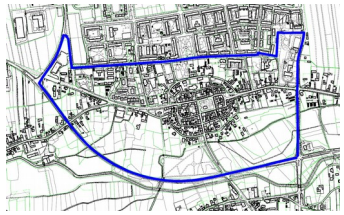 Obszar obejmuje centrum miasta – tereny położone na północ od ul. Toszeckiej, na zachód od ul. Wyzwolenia, na południe od ul. Strzelców Bytomskich z wyłączeniem terenów sklepu Lidl
9	Uchwała Nr LI/506/2002 z dn. 30.09.2002 r. ▶ tekst uchwały ▶ załącznik graficzny	Dz. U. Woj. Śl. Nr 81, poz.2906 z dn. 02.12.2002 r.	w sprawie miejscowego planu zagospodarowania przestrzennego miasta Pyskowice dla strefy rekreacji nad jeziorem Dzierżno małe	17.12.2002 r.	Uchwała Nr LII/483/98 z dn. 15.06.1998 r.	w sprawie przystąpienia do sporządzenia miejscowego planu zagospodarowania przestrzennego fragmentu Gminy Pyskowice	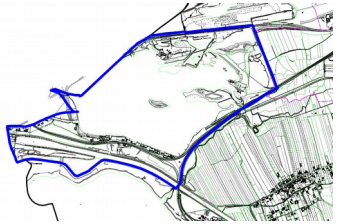 Obszar obejmuje tereny zlokalizowane w obrębie jeziora Dzierżno Małe

10	Uchwała Nr XLIII/408/2001 z dn. 19.12.2001 r. ▶ tekst uchwały ▶ załącznik graficzny	Dz. U. Woj. Śl. Nr 19, poz. 600 z dn. 19.03.2002 r.	w sprawie miejscowego planu zagospodarowania przestrzennego fragmentu Gminy Pyskowice obszaru obejmującego tereny położone po północnej stronie ul. Strzelców Bytomskich pomiędzy drogą wojewódzką nr 901 i ul. Wyzwolenia	03.04.2002 r.	Uchwała Nr LII/484/98 z dn. 15.06.1998 r.	w sprawie przystąpienia do sporządzenia miejscowego planu zagospodarowania przestrzennego Gminy Pyskowice	 Obszar obejmuje tereny budownictwa wielorodzinnego (bloki), położone na północ od ul. Strzelców Bytomskich, na zachód od ul. Wyzwolenia, na południe od ul. Józefa Wieczorka
11	Uchwała Nr VI/45/2011 z dn. 23.03.2011 r. ▶ tekst uchwały ▶ załącznik graficzny	Dz. U. Woj. Śl. Nr 124, poz. 2395 z dn. 09.06 2011 r.	w sprawie uchwalenia miejscowego planu zagospodarowania przestrzennego fragmentu gminy Pyskowice dla obszaru obejmującego tereny położone po wschodniej stronie drogi wojewódzkiej nr 901 (ul. Poznańska), po północnej stronie byłej linii PKP do granicy administracyjnej gminy Pyskowice w rejonie Sroczej Góry	10.07.2011 r.	Uchwała Nr XXXVII/286/09 z dn. 28.08.2009 r.	w sprawie przystąpienia do sporządzenia miejscowego planu zagospodarowania przestrzennego fragmentu gminy Pyskowice dla obszaru obejmującego tereny położone po wschodniej stronie drogi wojewódzkiej nr 901 (ul. Poznańska) po północnej stronie byłej linii PKP do granicy administracyjnej Gminy Pyskowice w rejonie Sroczej Góry	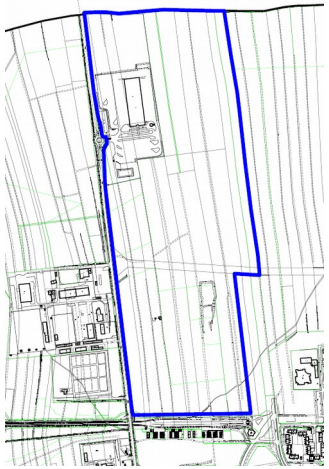 Tereny położone po wschodniej stronie ul. Poznańskiej, obejmujące tereny przemysłowe (DB Schenker, Rossmann)
12	Uchwała nr XLIII/336/2018 z dnia 25 stycznia 2018 r. ▶ tekst uchwały + załącznik graficzny	DZ. URZ. WOJ. SLA 2018.606 Ogłoszony: 30.01.2018	w sprawie miejscowego planu zagospodarowania przestrzennego dla terenu położonego na południe od drogi zbiorczej, łączącej ul. Poznańską z ul. Wyzwolenia	05.04.2018 r.	Uchwała Nr V/34/2015 z dn. 26.02.2015 r.	w sprawie przystąpienia do sporządzenia miejscowego planu zagospodarowania przestrzennego dla terenu położonego na południe od drogi zbiorczej, łączącej ul. Poznańską z ul. Wyzwolenia	 Obszar obejmuje tereny zlokalizowane na południe od drogi zbiorczej, łączącej ul. Poznańską z ul. Wyzwolenia

13	Uchwała Nr XVIII/131/2016 z dn. 25.02.2016 r. ▶ tekst uchwały + załącznik graficzny	Dz. U. Woj. Śl. 2016, poz.1386 z dn. 02.03.2016 r.	w sprawie zmiany miejscowego planu zagospodarowania przestrzennego fragmentu gminy Pyskowice w rejonie strefy komercyjnej po zachodniej stronie ulicy Gliwickiej	12.04.2016 r.	Uchwała Nr XXI/156/2012 z dn.27.06.2012 r.	w sprawie przystąpienia do sporządzenia zmiany miejscowego planu zagospodarowania przestrzennego fragmentu gminy Pyskowice w rejonie strefy komercyjnej po zachodniej stronie ul. Gliwickiej	 Obszar obejmuje tereny zlokalizowane na zachód od ul. Gliwickiej, na południe od ul. Czechowickiej, aż do granicy administracyjnej z miastem Gliwice
14	Uchwała Nr L/485/2002 z dn. 28.08.2002 r. ▶ tekst uchwały ▶ załącznik graficzny	Dz. U. Woj. Śl. Nr 74, poz.2643 z dn. 29.10.2002 r.	w sprawie miejscowego planu zagospodarowania przestrzennego fragmentu Gminy Pyskowice dla obszaru obejmującego tereny położone przy ul. Toszeckiej	13.11.2002 r.	Uchwała Nr XXIX/300/2000 z dn. 04.10.2000 r.	w sprawie przystąpienia do sporządzenia miejscowego planu zagospodarowania przestrzennego fragmentu Gminy Pyskowice	 Obszar obejmuje tereny budownictwa położone na północ od ul. Toszeckiej, na zachód od ul. Poznańskiej, aż do granicy administracyjnej z Gminą Toszek
15	Uchwała nr III/31/2018 z dn. 20 grudnia 2018 r. ▶ tekst uchwały + załącznik graficzny	DZ. URZ. WOJ. SLA 2019.31 Ogłoszony: 03.01.2019	w sprawie miejscowego planu zagospodarowania przestrzennego dla terenu położonego przy ul. Kard. Stefana Wyszyńskiego	9.03.2019 r.	Uchwała Nr XLII/331/2014 z dn. 30.04.2014 r.	w sprawie przystąpienia do sporządzenia miejscowego planu zagospodarowania przestrzennego dla terenu położonego przy ul. Kard. Stefana Wyszyńskiego	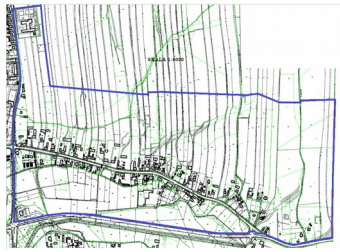 Tereny zlokalizowane po północnej i południowej stronie ul. Kard. St. Wyszyńskiego
16	Uchwała Nr XXVIII/279/2005 z dn. 23.02.2005 r. ▶ tekst uchwały ▶ załącznik graficzny	Dz. U. Woj. Śl. Nr 38, poz.1052 z dn. 08.04.2005 r.	w sprawie miejscowego planu zagospodarowania przestrzennego fragmentu Gminy Pyskowice w rejonie ulicy Mickiewicza	23.04.2005 r.	Uchwała Nr XLII/397/2001 z dn. 31.11.2001 r.	w sprawie przystąpienia do sporządzenia miejscowego planu zagospodarowania przestrzennego fragmentu Gminy Pyskowice w rejonie ul. Mickiewicza	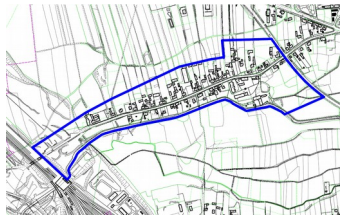 Tereny zlokalizowane po północnej i południowej stronie ul. Adama Mickiewicza

17**	Uchwała Nr XIV/157/2003 z dn. 26.11.2003 r. (obowiązuje dla obszaru przedstawionego na zakresie opracowania) ▶ tekst uchwały ▶ załącznik graficzny	Dz. U. Woj. Śl. Nr 8,poz. 310 z dn. 11.02.2004 r.	w sprawie miejscowego planu zagospodarowania przestrzennego fragmentu gminy Pyskowice w rejonie Zaolszan	26.02.2004 r.	Uchwała Nr XLVII/444/02 z dn. 24.04.2002 r.	w sprawie przystąpienia do sporządzenia miejscowego planu zagospodarowania przestrzennego fragmentu gminy Pyskowice w rejonie Zaolszan	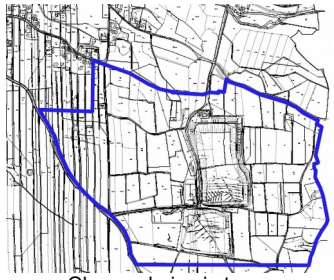 Obszar obejmuje tereny zlokalizowane po południowej stronie ul. Zaolszany oraz północnej stronie ul. Rzecznej (częściowo teren składowiska odpadów)
18	Uchwała Nr XIV/156/2003 z dn. 26.11.2003 r. ▶ tekst uchwały ▶ sprostowanie ▶ załącznik graficzny	Dz. U. Woj. Śl. Nr 8, poz 309 z dn. 11.02.2004 r.	w sprawie miejscowego planu zagospodarowania przestrzennego fragmentu Gminy Pyskowice w rejonie ulicy Mickiewicza	26.02.2004 r.	Uchwała Nr XLVII/445/02 z dn. 24.04.2002 r.	w sprawie przystąpienia do sporządzenia miejscowego planu zagospodarowania przestrzennego fragmentu Gminy Pyskowice w rejonie ul. Mickiewicza	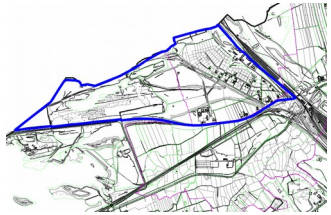 Obszar obejmuje tereny tzw. Ptasiego Osiedla – Mikoszowina
19**	VI/44/2011 z dn. 23.03.2011 r. ▶ tekst uchwały ▶ załącznik graficzny	Dz. U. Woj. Śl. Nr 124, poz. 2394 z dn. 09.06 2011 r.	w sprawie uchwalenia miejscowego planu zagospodarowania przestrzennego fragmentu gminy Pyskowice dla obszaru obejmującego tereny położone po zachodniej stronie drogi wojewódzkiej nr 901 (ul. Poznańska) po północnej stronie byłej linii PKP do granicy administracyjnej gminy Pyskowice z gminą Toszek	10.07.2011 r.	Uchwała Nr XXXVII/287/09 z dn. 28.08.2009 r.	w sprawie przystąpienia do sporządzenia miejscowego planu zagospodarowania przestrzennego fragmentu gminy Pyskowice dla obszaru obejmującego tereny położone po zachodniej stronie drogi wojewódzkiej nr 901 (ul. Poznańska) po północnej stronie byłej linii PKP do granicy administracyjnej gminy Pyskowice z gminą Toszek.	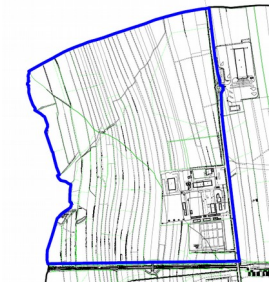 Tereny położone po zachodniej stronie ul. Poznańskiej – od cmentarza komunalnego do granicy administracyjnej z Gminą Wielowieś

20	Uchwała Nr XXI/223/2004 z dn. 30.06.2004 r. ▶ tekst uchwały ▶ załącznik graficzny	Dz. U. Woj. Śl. Nr 75, poz. 2230 z dn. 11.08. 2004 r.	w sprawie miejscowego planu zagospodarowania przestrzennego fragmentu Gminy Pyskowice dla obszaru przeznaczonego pod lokalizację przemysłu nieuciążliwego i składów, strefy komercyjno – produkcyjnej wraz z zielenią towarzyszącą oraz komunikacją	26.08.2004 r.	Uchwała Nr VI/68/2003 z dn. 19.02.2003 r.	w sprawie przystąpienia do sporządzenia miejscowego planu zagospodarowania przestrzennego fragmentu Gminy Pyskowice	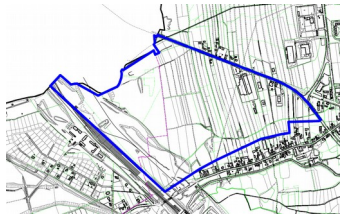 Tereny przemysłowe położone po północnej stronie ul. Adama Mickiewicza, na południe od ul. Toszeckiej
21	Uchwała Nr XLI/380/2006 z dn. 26.04.2006 r. ▶ tekst uchwały + załącznik graficzny	Dz. U. Woj. Śl. Nr 71, poz. 2007 z dn. 14.06.2006 r.	w sprawie zmiany miejscowego planu zagospodarowania przestrzennego obszaru “Stare miasto z otoczeniem”	15.07.2006 r.	Uchwała Nr XXVI/261/04 z dn. 29.12.2004 r.	w sprawie przystąpienia do sporządzenia zmiany miejscowego planu zagospodarowania przestrzennego obszaru „Stare Miasto z otoczeniem”	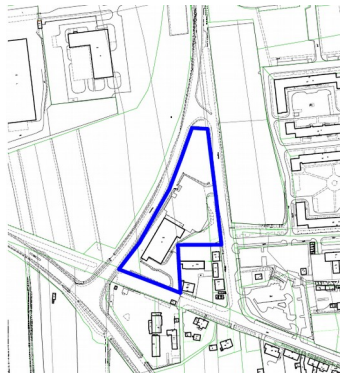 Obszar opracowania położony jest po wschodniej stronie ul. Poznańskiej i zachodniej stronie ul. Wielowiejskiej - obejmuje teren sklepu Lidl
22	Uchwała Nr XLVI/429/06 z dn. 25.10.2006 r. ▶ załącznik graficzny ▶ tekst uchwały	Dz. U. Woj. Śl. nr 154, poz. 4891 z dn. 29.12.2006 r.	w sprawie: miejscowego planu zagospodarowania przestrzennego fragmentu Gminy Pyskowice w rejonie Czerwionki	29.01.2007 r.	Uchwała Nr XXVIII/ 278/2005 z dn. 23.02.2005 r.	w sprawie przystąpienia do sporządzenia miejscowego planu zagospodarowania przestrzennego fragmentu Gminy Pyskowice w rejonie Czerwionki	 Obszar opracowania obejmuje tereny położone w rejonie Kanału Gliwickiego oraz tereny zlokalizowane przy ul. Czerwionka i ul. Wiejskiej, aż do granicy administracyjnej z miastem Gliwice

23	Uchwała Nr XXXIV/251/2017 z dn. 27.04.2017 r. ▶ tekst uchwały + załącznik graficzny (nieważność w części) Rozstrzygnięcie nadzorcze nr IFIII.4131.1.66.2017 Wojewody Śląskiego z dnia 2.06.2017 r. ▶ Rozstrzygnięcie nadzorcze nr IFIII.4131.1.66.2017 Tekst jednolity: ▶ tekst uchwały + załącznik graficzny	Dz. U. Woj. Śl. 2017, poz. 2924 z dn. 08.05.2017 r. Dz. U. Woj. Śl 2017.3496 z dn. 06.06.2017 DZ. URZ`. WOJ. SLA 2018.3199 Ogłoszony: 09.05.2018	w sprawie miejscowego planu zagospodarowania przestrzennego fragmentu gminy Pyskowice dla obszaru strefy komercyjnej, położonego po wschodniej stronie ulicy Gliwickiej stwierdzające nieważność części uchwały Rady Miejskiej w Pyskowicach nr XXXIV/251/2017 z dnia 27 kwietnia 2017 r. w sprawie miejscowego planu zagospodarowania przestrzennego fragmentu gminy Pyskowice dla obszaru strefy komercyjnej, położonego po wschodniej stronie ulicy Gliwickiej Obwieszczenie Rady Miejskiej w Pyskowicach z dnia 26 kwietnia 2018 r. w sprawie ogłoszenia tekstu jednolitego Uchwały Rady Miejskiej w Pyskowicach w sprawie miejscowego planu zagospodarowania przestrzennego fragmentu gminy Pyskowice dla obszaru strefy komercyjnej, położonego po wschodniej stronie ulicy Gliwickiej	13.07.2017 r	Uchwała Nr XLIII/407/06 z dn. 28.06.2006 r.	w sprawie: przystąpienia do sporządzenia miejscowego planu zagospodarowania przestrzennego fragmentu Gminy Pyskowice dla obszaru strefy komercyjnej położonego po wschodniej stronie ulicy Gliwickiej.	 Obszar opracowania położony jest po wschodniej stronie ulicy Gliwickiej – poniżej składowiska odpadów Rozstrzygnięcie stwierdza nieważność w części dotyczącej zapisu § 7 ust. 9 pkt 4

24	Uchwała Nr XL/298/2017 z dn. 26.10.2017 r. ▶ tekst uchwały + załącznik graficzny	DZ. URZ. WOJ. SLA 2017.5760 Ogłoszony: 02.11.2017	w sprawie miejscowego planu zagospodarowania przestrzennego fragmentu gminy Pyskowice w rejonie Zaolszan	06.01.2018 r.	Uchwała Nr XIV/94/2011 z dn. 30.11.2011 r.	w sprawie przystąpienia do sporządzenia miejscowego planu zagospodarowania przestrzennego fragmentu gminy Pyskowice w rejonie Zaolszan	 Obszar obejmuje tereny zlokalizowane na południe od ul. Bytomskiej, na wschód od ul. Gliwickiej
	(nieważność w części) Rozstrzygnięcie nadzorcze nr IFIII.4131.1.106.2017 Wojewody Śląskiego z dnia 30.11.2017 r. ▶ Rozstrzygnięcie nadzorcze nr IFIII.4131.1.106.2017	DZ. URZ. WOJ. SLA 2017.6546 Ogłoszony: 04.12.2017	stwierdzające nieważność części uchwały nr XL/298/2017 Rady Miejskiej w Pyskowicach z dnia 26 października 2017 r. w sprawie miejscowego planu zagospodarowania przestrzennego fragmentu gminy Pyskowice w rejonie Zaolszan				Rozstrzygnięcie stwierdza nieważność w części dotyczącej zapisu § 8 ust.3 pkt 1 lit. a, b i e, oraz § 23 pkt 1 lit. e.
	Tekst jednolity: ▶ tekst uchwały + załącznik graficzny	DZ. URZ. WOJ. SLA 2018.3200 Ogłoszony: 09.05.2018	Obwieszczenie Rady Miejskiej w Pyskowicach z dnia 26 kwietnia 2018 r. w sprawie ogłoszenia testu jednolitego Uchwały Rady Miejskiej w Pyskowicach w sprawie miejscowego planu zagospodarowania przestrzennego fragmentu gminy Pyskowice w rejonie Zaolszan				

25	Uchwała nr XLII/324/2017 Rady Miejskiej w Pyskowicach z dnia 21 grudnia 2017 r. ▶ tekst uchwały + załącznik graficzny	DZ. URZ. WOJ. SLA 2018.104 Ogłoszony: 04.01.2018	w sprawie miejscowego planu zagospodarowania przestrzennego dla fragmentu terenu położonego na zachód od drogi wojewódzkiej nr 901 – ul. Poznańskiej	10.03.2018 r.	Uchwała Nr VII/47/2015 z dn. 30.04.2015 r.	w sprawie przystąpienia do sporządzenia miejscowego planu zagospodarowania przestrzennego dla fragmentu terenu położonego na zachód od drogi wojewódzkiej nr 901 - ul. Poznańskiej	 Obszar obejmuje tereny zlokalizowane na zachód od drogi wojewódzkiej nr 901 - ul. Poznańskiej
26	Uchwała nr XLII/323/2017 Rady Miejskiej w Pyskowicach z dnia 21 grudnia 2017 r. ▶ tekst uchwały + załącznik graficzny	DZ. URZ. WOJ. SLA 2018.103 Ogłoszony: 04.01.2018	w sprawie miejscowego planu zagospodarowania przestrzennego dla terenu położonego po zachodniej stronie ulicy Magazynowej	10.03.2018 r.	Uchwała Nr XXVI/187/2016 z dn. 27.10.2016 r.	w sprawie przystąpienia do sporządzenia miejscowego planu zagospodarowania przestrzennego dla terenu położonego po zachodniej stronie ul. Magazynowej	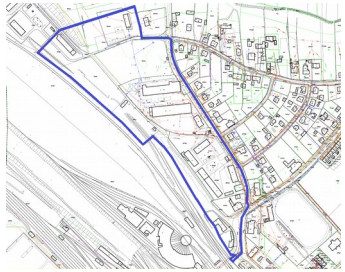 Obszar obejmuje tereny zlokalizowane po zachodniej stronie ul. Magazynowej

27	Uchwała nr LII/389/2018 Rady Miejskiej w Pyskowicach z dnia 6 września 2018 r. ▶ tekst uchwały + załącznik graficzny	DZ. URZ. WOJ. SLA 2018.5623 Ogłoszony: 12.09.2018	w sprawie miejscowego planu zagospodarowania przestrzennego fragmentu gminy Pyskowice dla obszaru położonego w rejonie ul. Nowej	26.09.2018 r.	Uchwała Nr XXXIX/ 290/2017 z dn. 26.09.2017r.	w sprawie przystąpienia do sporządzenia miejscowego planu zagospodarowania przestrzennego fragmentu gminy Pyskowice dla obszaru położonego w rejonie ul. Nowej	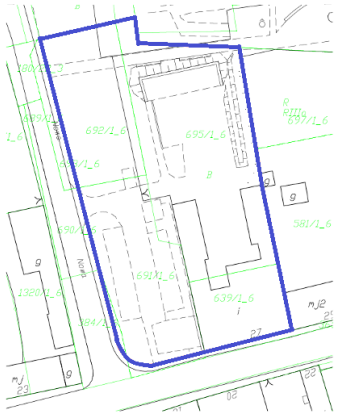 Teren zlokalizowany po północnej stronie ul. Kard. Stefana Wyszyńskiego oraz wschodniej stronie ul. Nowej
28	Uchwała nr LIII/404/2018 Rady Miejskiej w Pyskowicach z dnia 27 września 2018 r. ▶ tekst uchwały + załącznik graficzny	DZ. URZ. WOJ. SLA 2018.6047 Ogłoszony: 03.10.2018	w sprawie miejscowego planu zagospodarowania przestrzennego fragmentu gminy Pyskowice dla terenów pokolejowych przy ul. Wolności	17.10.2018 r.	Uchwała Nr XLI/307/2017 z dn. 30.11.2017 r.	w sprawie przystąpienia do sporządzenia miejscowego planu zagospodarowania przestrzennego fragmentu gminy Pyskowice dla terenów pokolejowych przy ul. Wolności	 Teren pokolejowy zlokalizowany przy ul. Wolności od strony południowej ograniczony terenami kolejowymi

29	Uchwała nr IX/91/2019 Rady Miejskiej w Pyskowicach z dnia 27 czerwca 2019 r. ▶ tekst uchwały + załącznik graficzny (nieważność w części) Rozstrzygnięcie nadzorcze nr IFIII.4131.1.55.2019 Wojewody Śląskiego z dnia 2.08.2019 r. ▶ Rozstrzygnięcie nadzorcze nr IFIII.4131.1.55.2019	DZ. URZ. WOJ. SLA 2019.5154 Ogłoszony: 09.07.2019	w sprawie miejscowego planu zagospodarowania przestrzennego dla terenu położonego po północno–wschodniej stronie Gminy Pyskowice	23.07.2019 r.	Uchwała Nr XLVI/360/2018 z dn. 26 marca 2018 r.	w sprawie przystąpienia do sporządzenia miejscowego planu zagospodarowania przestrzennego dla terenu położonego po północno-wschodniej stronie Gminy Pyskowice	 Teren zlokalizowany po północno-wschodniej stronie Gminy Pyskowice Rozstrzygnięcie stwierdza nieważność w części dotyczącej zapisu: - § 15 ust.2 pkt 2 lit. a; - § 15 ust.3 pkt 2.

* - miejscowe plany zagospodarowania przestrzennego w trakcie opracowania (w celu zapoznania się z zakresem, którego dotyczy zmiana, proszę nacisnąć **TUTAJ**)

** - miejscowe plany zagospodarowania przestrzennego nieobowiązujące (w celu zapoznania się z zakresem, którego nieważność planu dotyczy, proszę nacisnąć **TUTAJ**)